

# 播磨町地番図

この図面は地番参考図です。疑義のある場合は  
法務局備付図面でご確認ください。

	1-4	2-3
	6-2	7-1



行政区画  
兵庫県  
加古郡



### 凡 例

- 市 町 村 界
- - - 大 字 界
- 小 字 界
- 不 明 筆 界
- 道 路
- 河 川
- 橋
- 池 ・ 沼
- 鉄 塔
- 筆 界
- 同 地 番

### 表示線の優先順

- 境 界
- 道 路 界
- 水 路 界
- 筆 界

1-4

1:1000

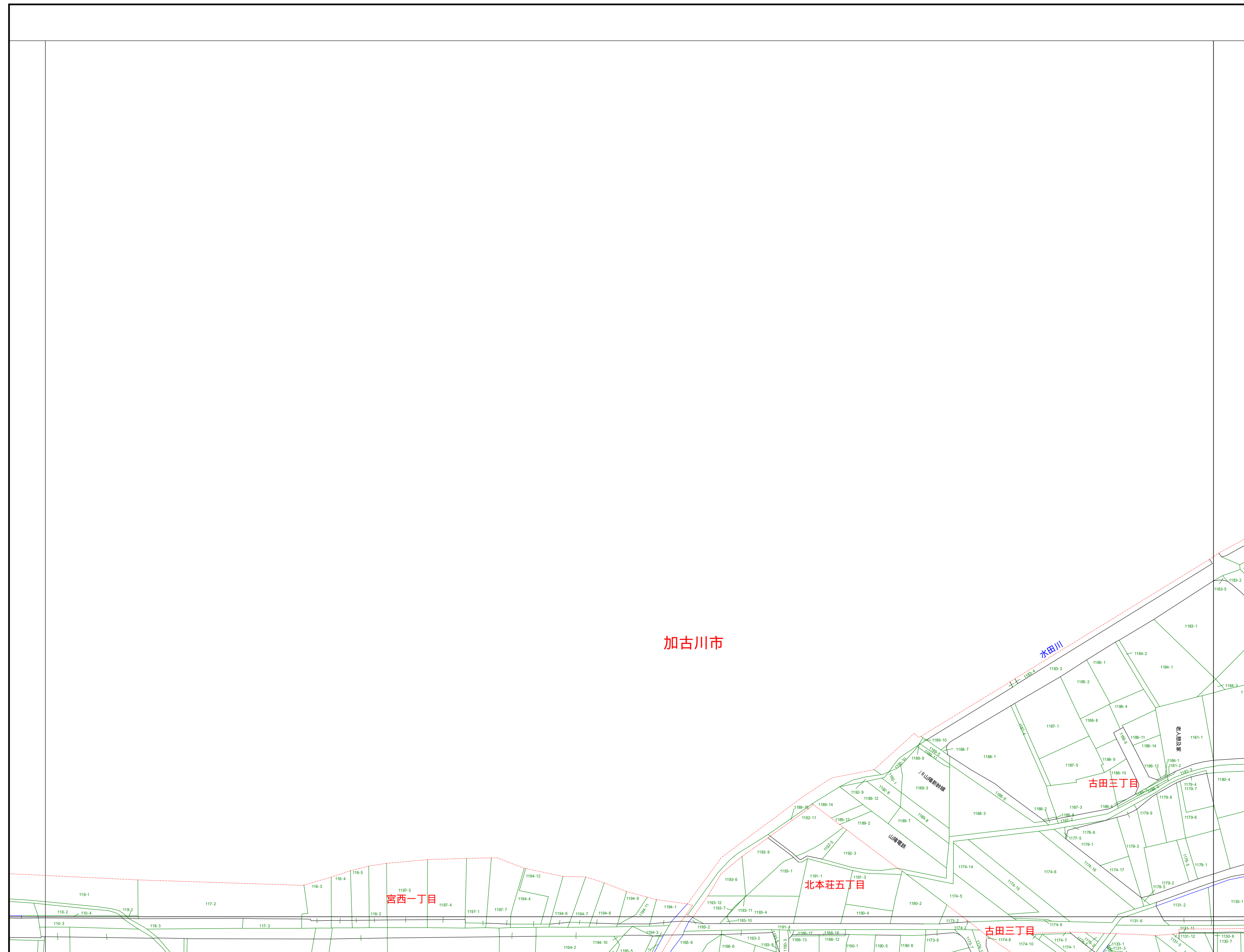


# 播磨町地番図

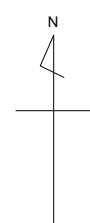
2-3

この図面は地番参考図です。疑義のある場合は  
法務局備付図面でご確認ください。

1-4	2-3	2-4
6-2	7-1	7-2



行政区画  
兵庫県  
加古郡



### 凡例

- 市町村界
- 大字界
- 小字界
- 不明筆界
- 道路
- 河川
- 橋
- 池・沼
- 鉄塔
- 筆地界番同

### 表示線の優先順

- 境界
- 道路界
- 水路界
- 筆界

令和6年3月調製 この図面の地番は調製年度の1月1日現在のものである。

この図面は地番の配置を示したもので、権利関係等の確認には使用できません。

計画機関 播磨町

1:1000



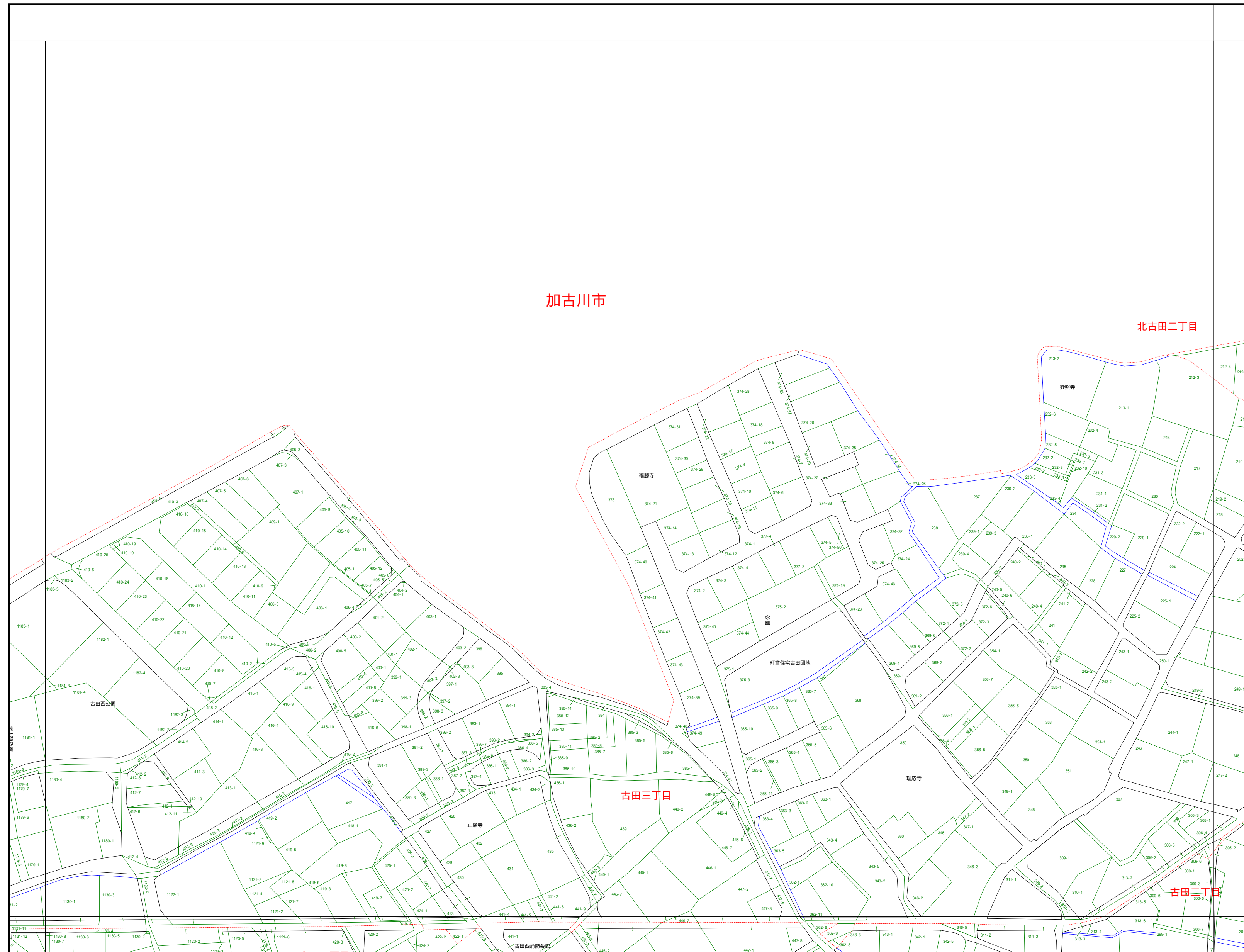
2-3

# 播磨町地番図

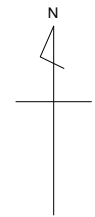
2-4

この図面は地番参考図です。疑義のある場合は  
法務局備付図面でご確認ください。

		3-1
2-3	2-4	3-3
7-1	7-2	8-1



行政区画  
兵庫県  
加古郡



### 凡 例

- 市 町 村 界
- 大 字 界
- 小 字 界
- 不 明 筆 界
- 道 路
- 河 川
- 橋
- 池 ・ 沼
- 鉄 塔
- 筆 同 地 界 番

### 表示線の優先順

- 境 界
- 道 路 界
- 水 路 界
- 筆 界

2-4

令和6年3月調製 この図面の地番は調製年度の1月1日現在のものです。

この図面は地番の配置を示したもので、権利関係等の確認には使用できません。

計画機関 播磨町

1:1000

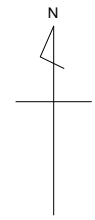


# 播磨町地番図

この図面は地番参考図です。疑義のある場合は法務局備付図面でご確認ください。

	3-1	
2-4	3-3	3-4

行政区画  
兵庫県  
加古郡



### 凡 例

- 市 町 村 界
- 大 字 界
- 小 字 界
- 不 明 筆 界
- 道 路
- 河 川
- 橋
- 池 ・ 沼
- 鉄 塔
- 筆 界  
同 地 番

### 表示線の優先順

- 境 界
- 道 路 界
- 水 路 界
- 筆 界



令和6年3月調製 この図面の地番は調製年度の1月1日現在のものである。

この図面は地番の配置を示したもので、権利関係等の確認には使用できません。

計画機関 播磨町

1:1000



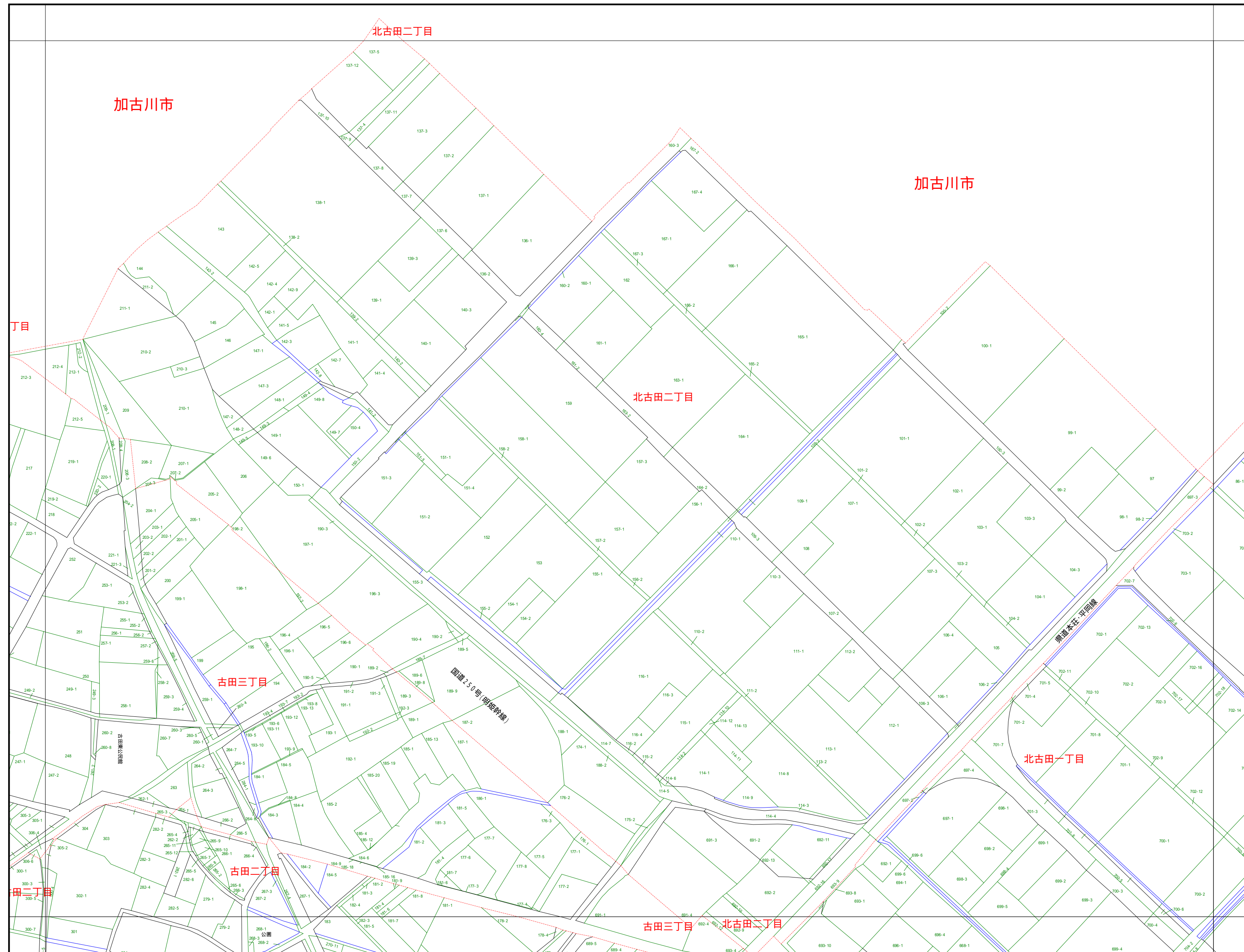


# 播磨町地番図

3-3

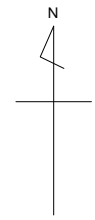
この図面は地番参考図です。疑義のある場合は  
法務局備付図面でご確認ください。

	3-1	
2-4	3-3	3-4
7-2	8-1	8-2



行政区画

兵庫県
加古郡



### 凡例

- 市町村界
- 大字界
- 小字界
- 不明筆界
- 道路
- 河川
- 橋
- 池・沼
- 鉄塔
- 筆地界番

### 表示線の優先順

- 境界
- 道路界
- 水路界
- 筆界

3-3

令和6年3月調製 この図面の地番は調製年度の1月1日現在のものである。

この図面は地番の配置を示したもので、権利関係等の確認には使用できません。

計画機関 播磨町

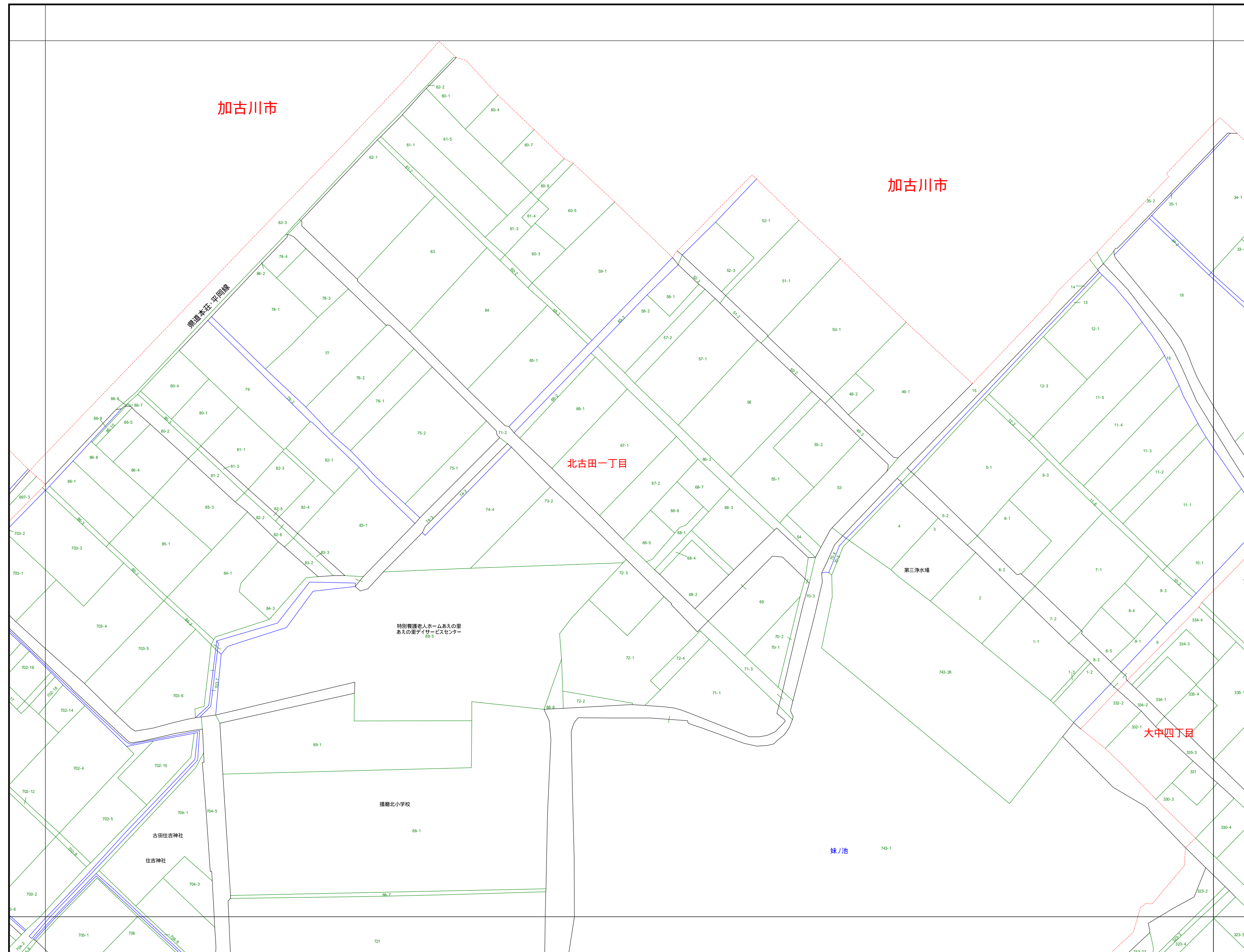
1:1000



# 播磨町地番図

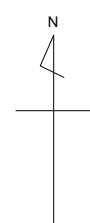
この図面は地番参考図です。疑義のある場合は  
法務局備付図面でご確認ください。

3-1		4-1
3-3	3-4	4-3
8-1	8-2	9-1



行政区画

兵庫県
加古郡



### 凡例

- 市町村界
- - - 大字界
- 小字界
- 不明筆界
- 道路
- 河川
- 橋
- 池・沼
- 鉄塔
- 筆地界
- 同地番

### 表示線の優先順

- 境界
- 道路界
- 水路界
- 筆界

令和6年3月調製 この図面の地番は調製年度の1月1日現在のものである。

この図面は地番の配置を示したもので、権利関係の確認には使用できません。 計画機関 播磨町


1:1000



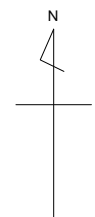
# 播磨町地番図

この図面は地番参考図です。疑義のある場合は法務局備付図面でご確認ください。

	4-1	4-2
3-4	4-3	4-4



行政区画  
兵庫県  
加古郡



### 凡 例

- 市 町 村 界
- - - 大 字 界
- 小 字 界
- 不 明 筆 界
- 道 路
- 河 川
- 橋
- 池 ・ 沼
- 鉄 塔
- 筆 界 同 地 番

### 表示線の優先順

- 境 界
- 道 路 界
- 水 路 界
- 筆 界

4-1

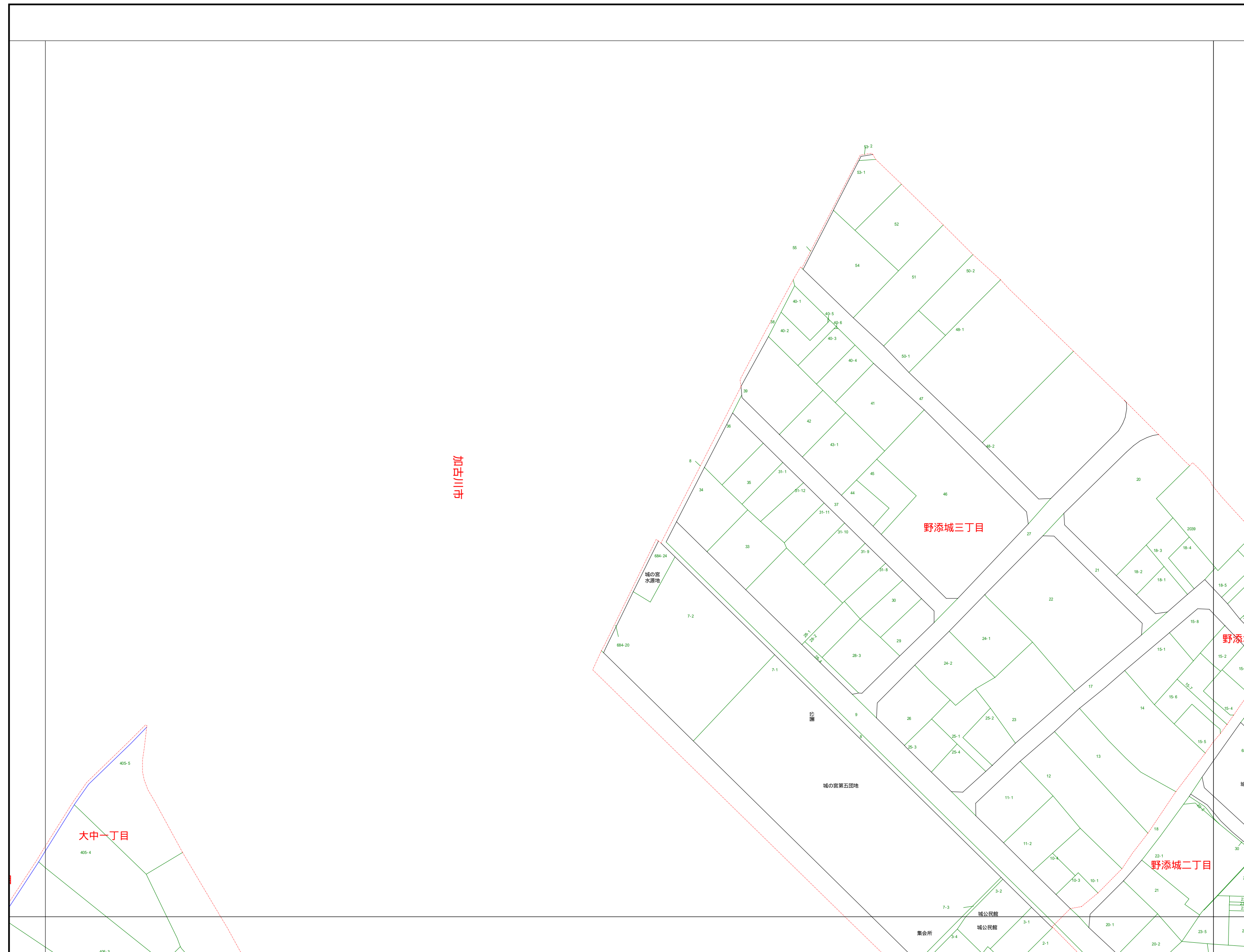
1:1000



# 播磨町地番図

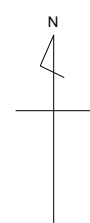
この図面は地番参考図です。疑義のある場合は  
法務局備付図面でご確認ください。

4-1	4-2	5-1
4-3	4-4	5-3



加古川市

行政区画  
兵庫県  
加古郡



### 凡 例

- 市 町 村 界
- 大 字 界
- 小 字 界
- 不 明 筆 界
- 道 路
- 河 川
- 橋
- 池 ・ 沼
- 鉄 塔
- 筆 界
- 同 地 番

### 表示線の優先順

- 境 界
- 道 路 界
- 水 路 界
- 筆 界

令和6年3月調製 この図面の地番は調製年度の1月1日現在のものである。

この図面は地番の配置を示したもので、権利関係の確認には使用できません。 計画機関 播磨町

1:1000

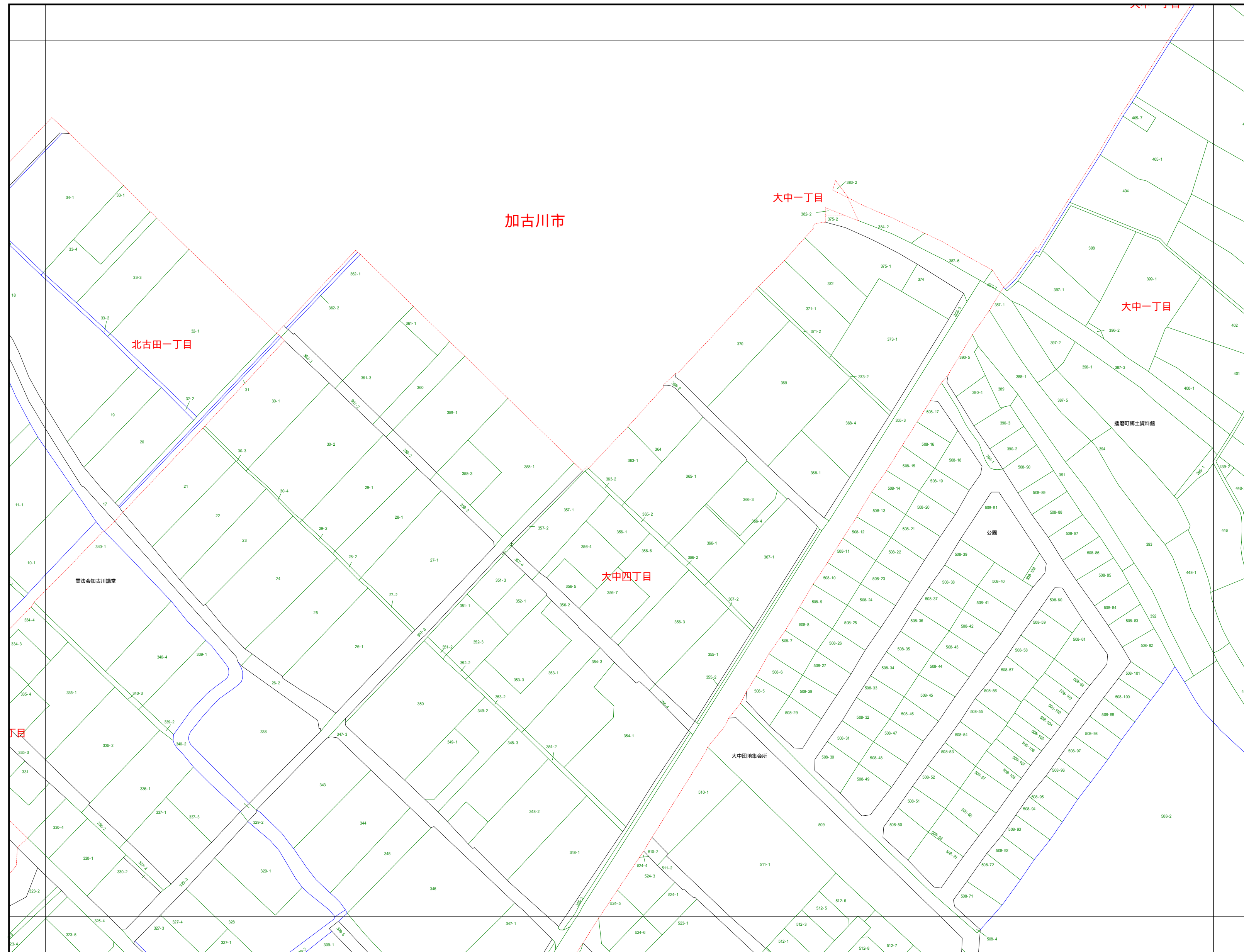




# 播磨町地番図

この図面は地番参考図です。疑義のある場合は法務局備付図面でご確認ください。

	4-1	4-2
3-4	<b>4-3</b>	4-4
8-2	9-1	9-2



行政区画  
兵庫県  
加古郡



- 凡例
- 市町村界
  - 大字界
  - 小字界
  - 不明筆界
  - 道路
  - 河川
  - 橋
  - 池・沼
  - 鉄塔
  - 筆地界

- 表示線の優先順
- 境界
  - 道路界
  - 水路界
  - 筆界

令和6年3月調製 この図面の地番は調製年度の1月1日現在のものです。

この図面は地番の配置を示したもので、権利関係の確認には使用できません。計画機関 播磨町

1:1000



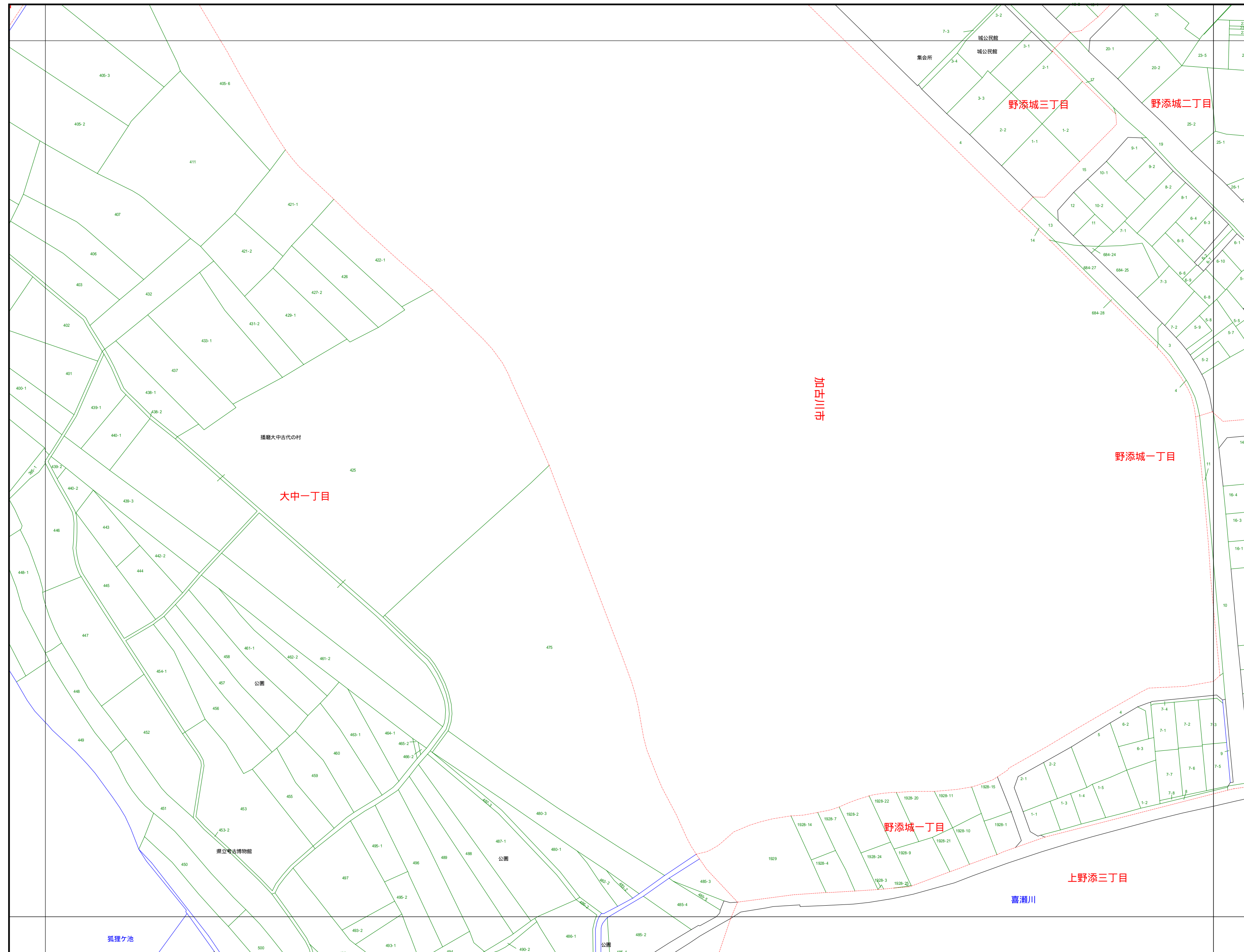


# 播磨町地番図

4-4

この図面は地番参考図です。疑義のある場合は法務局備付図面でご確認ください。

4-1	4-2	5-1
4-3	4-4	5-3
9-1	9-2	10-1



行政区画  
兵庫県  
加古郡



- 凡 例
- 市 町 村 界
  - 大 字 界
  - 小 字 界
  - 不 明 筆 界
  - 道 路
  - 河 川
  - 橋
  - 池 ・ 沼
  - 鉄 塔
  - 筆 界
  - 同 地 番

- 表示線の優先順
- 境 界
  - 道 路 界
  - 水 路 界
  - 筆 界

4-4

令和6年3月調製 この図面の地番は調製年度の1月1日現在のものである。

この図面は地番の配置を示したもので、権利関係等の確認には使用できません。 計画機関 播磨町

1:1000

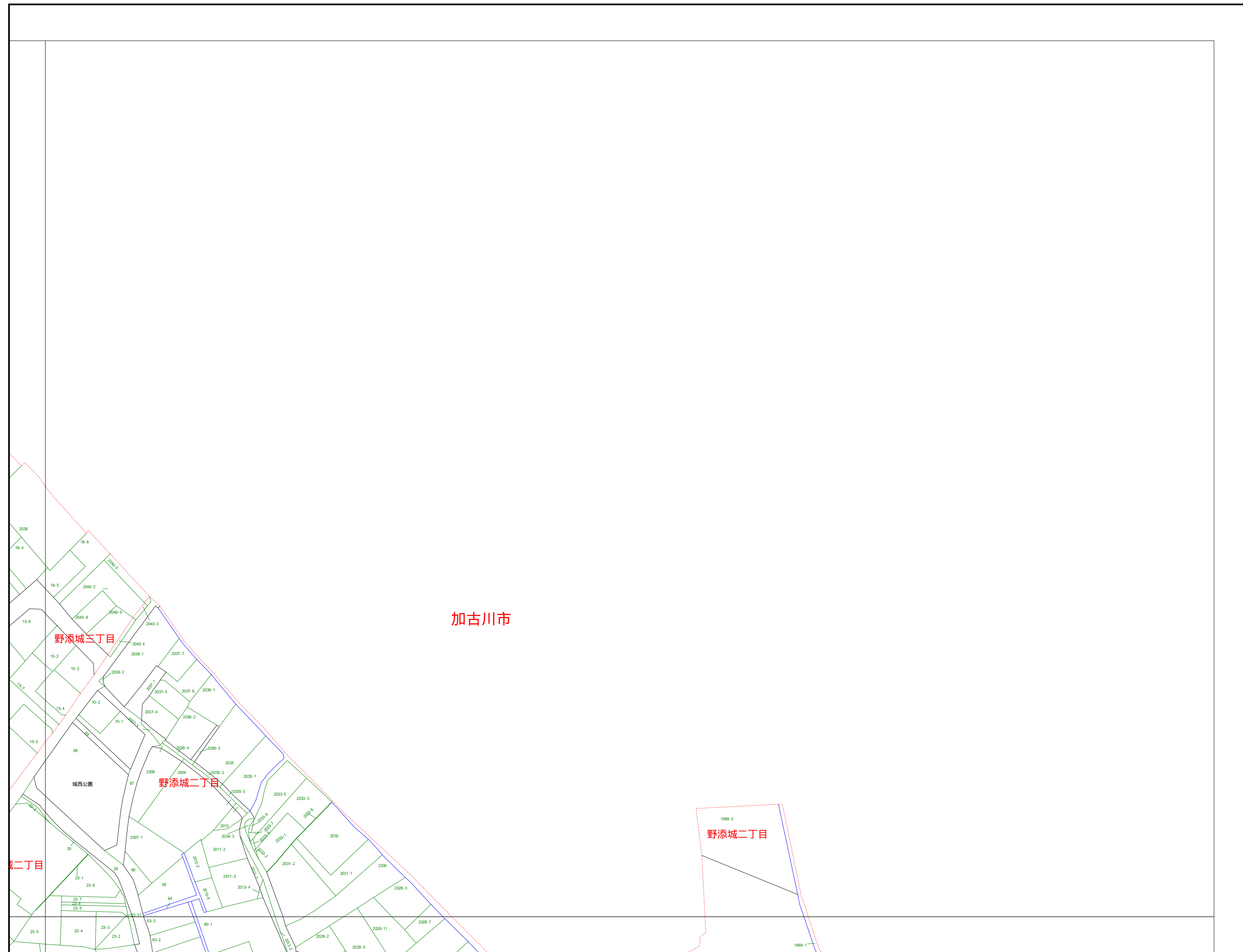


# 播磨町地番図

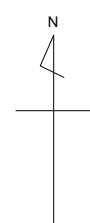
5-1

この図面は地番参考図です。疑義のある場合は法務局備付図面でご確認ください。

4-2	5-1	
4-4	5-3	



行政区画  
兵庫県  
加古郡



### 凡例

- 市町村界
- 大字界
- 小字界
- 不明筆界
- 道路
- 河川
- 橋
- 池・沼
- 鉄塔
- 筆界  
同地番

### 表示線の優先順

- 境界
- 道路界
- 水路界
- 筆界

5-1

令和6年3月調製 この図面の地番は調製年度の1月1日現在のものである。

この図面は地番の配置を示したもので、権利関係等の確認には使用できません。

計画機関 播磨町

1:1000

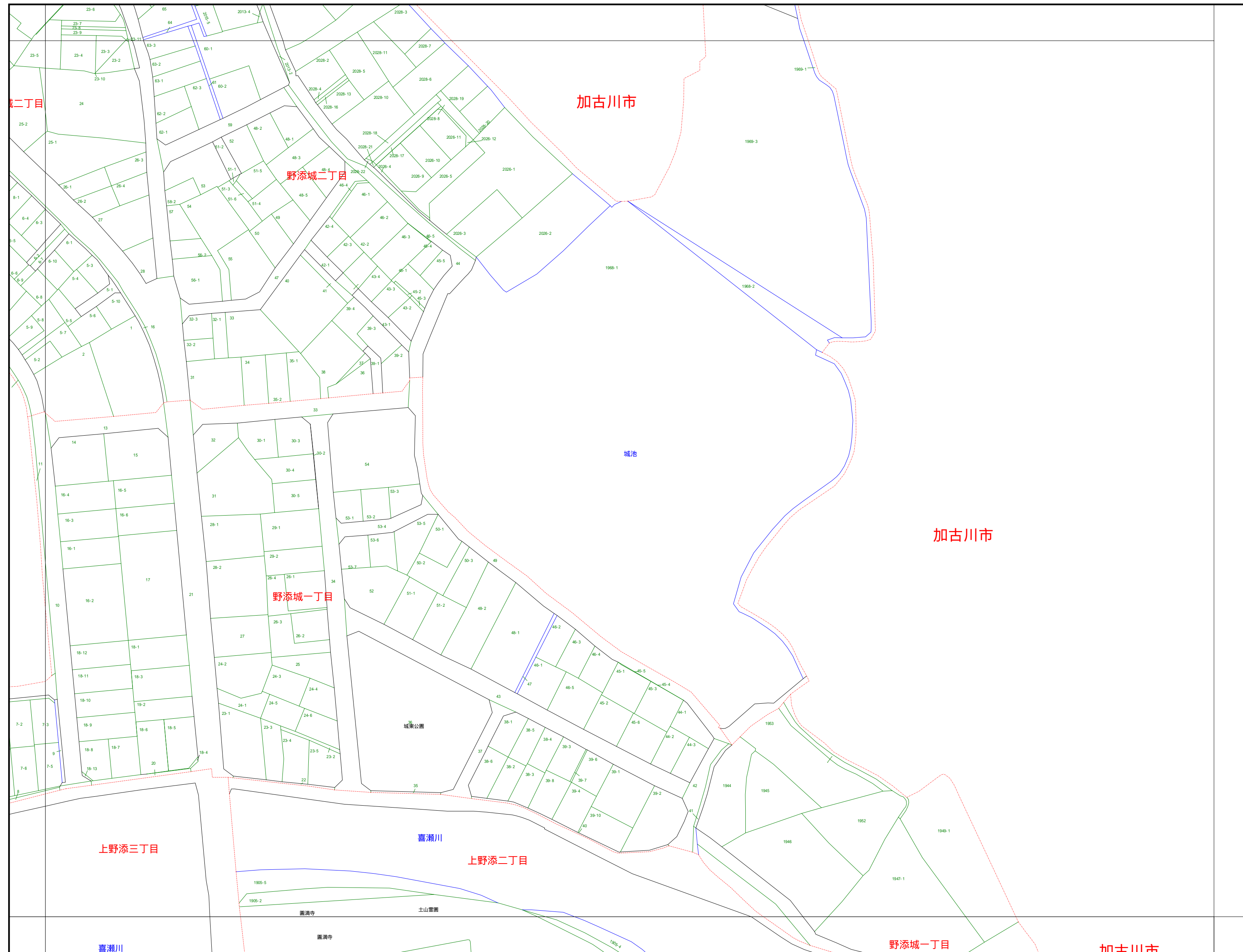


# 播磨町地番図

5-3

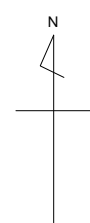
この図面は地番参考図です。疑義のある場合は法務局備付図面でご確認ください。

4-2	5-1	
4-4	5-3	
9-2	10-1	10-2



行政区画

兵庫県
加古郡



凡 例

- 市 町 村 界
- 大 字 界
- 小 字 界
- 不 明 筆 界
- 道 路
- 河 川
- 橋
- 池 ・ 沼
- 鉄 塔
- 筆 界
- 同 地 番

表示線の優先順

- 境 界
- 道 路 界
- 水 路 界
- 筆 界

5-3

令和6年3月調製 この図面の地番は調製年度の1月1日現在のものである。

この図面は地番の配置を示したもので、権利関係等の確認には使用できません。 計画機関 播磨町

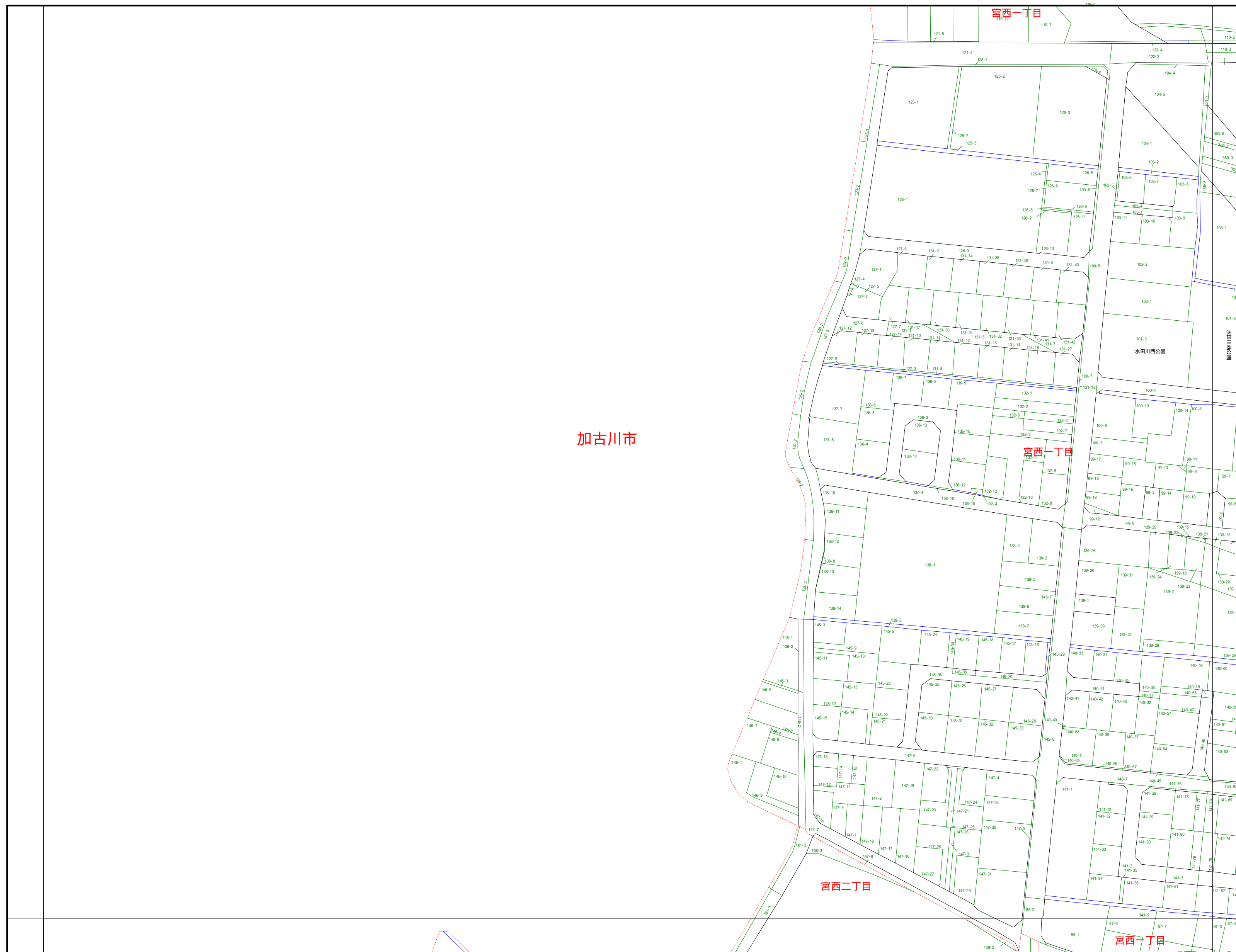
1:1000



# 播磨町地番図

この図面は地番参考図です。疑義のある場合は法務局備付図面でご確認ください。

	1-4	2-3
	<b>6-2</b>	7-1
6-3	6-4	7-3



行政区画  
兵庫県  
加古郡



### 凡例

- 市町村界
- - - 大字界
- 小字界
- 不明筆界
- 道路
- 河川
- 橋
- 池・沼
- 鉄塔
- 筆地界
- 同地番

### 表示線の優先順

- 境界
- 道路界
- 水路界
- 筆界

6-2

1:1000

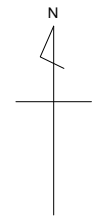


# 播磨町地番図

この図面は地番参考図です。疑義のある場合は  
法務局備付図面でご確認ください。

		6-2
	6-3	6-4
	12-1	12-2

行政区画  
兵庫県  
加古郡

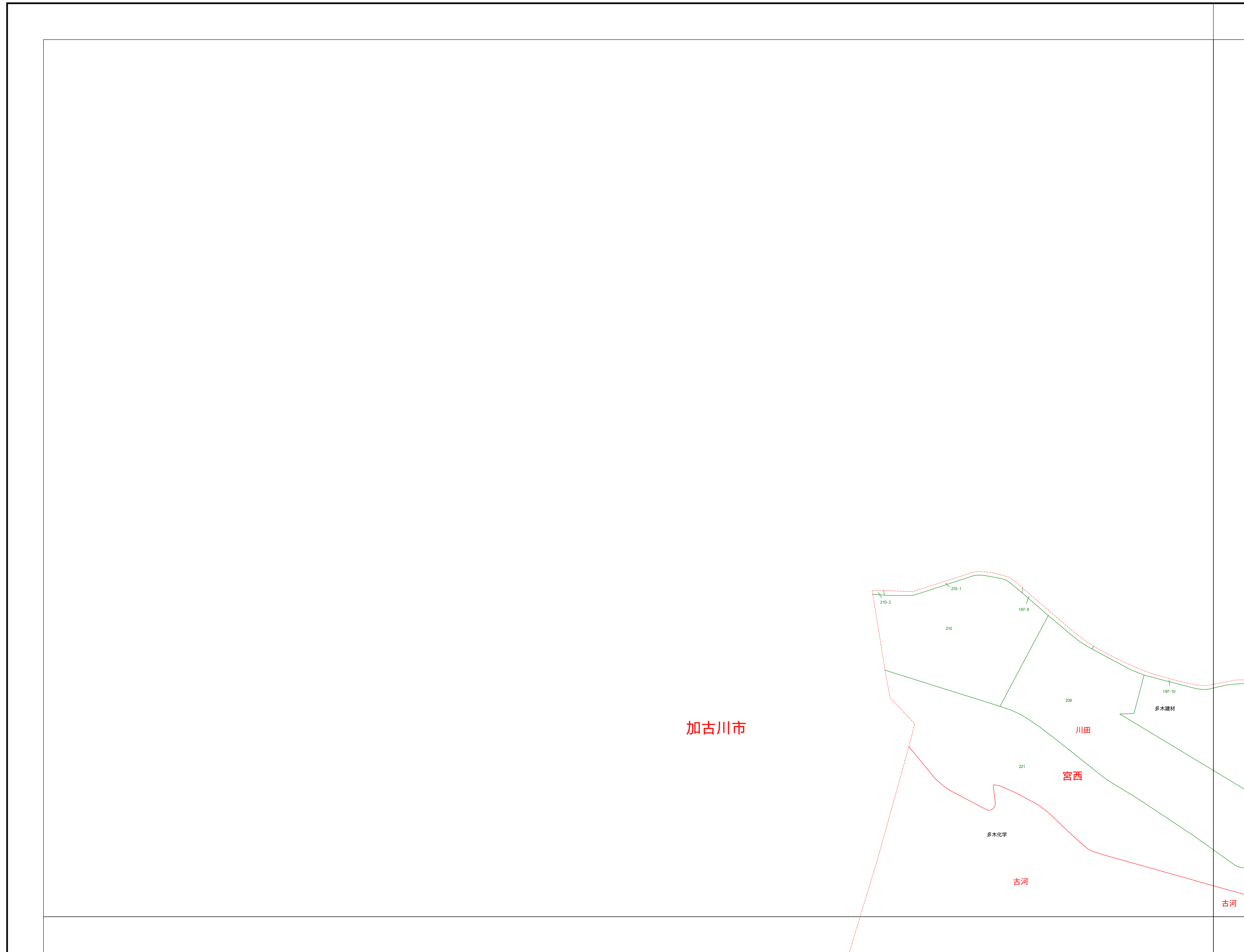


### 凡 例

- 市 町 村 界
- - - 大 字 界
- 小 字 界
- 不 明 筆 界
- 道 路
- 河 川
- 橋
- 池 ・ 沼
- 鉄 塔
- 筆 界 同 地 番

### 表示線の優先順

- 境 界
- 道 路 界
- 水 路 界
- 筆 界



令和6年3月調製 この図面の地番は調製年度の1月1日現在のものである。

この図面は地番の配置を示したもので、権利関係等の確認には使用できません。 計画機関 播磨町

1:1000

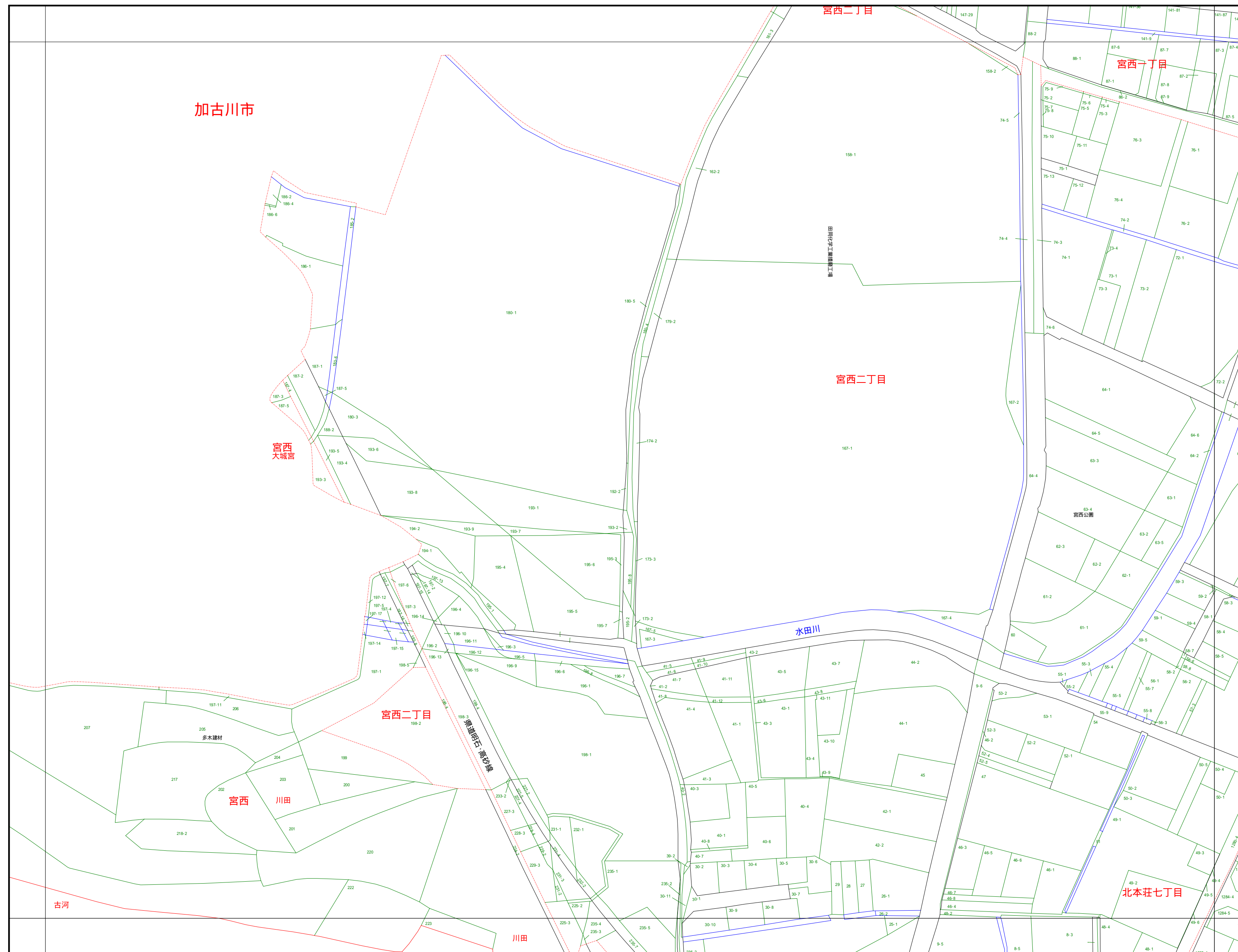




# 播磨町地番図

この図面は地番参考図です。疑義のある場合は  
法務局備付図面でご確認ください。

	6-2	7-1
6-3	<b>6-4</b>	7-3
12-1	12-2	13-1



行政区画  
兵庫県  
加古郡



### 凡 例

- 市 町 村 界
- - - 大 字 界
- 小 字 界
- 不 明 筆 界
- 道 路
- 河 川
- 橋
- 池 ・ 沼
- 鉄 塔
- 筆 同 地 界 番

### 表示線の優先順

- 境 界
- 道 路 界
- 水 路 界
- 筆 界

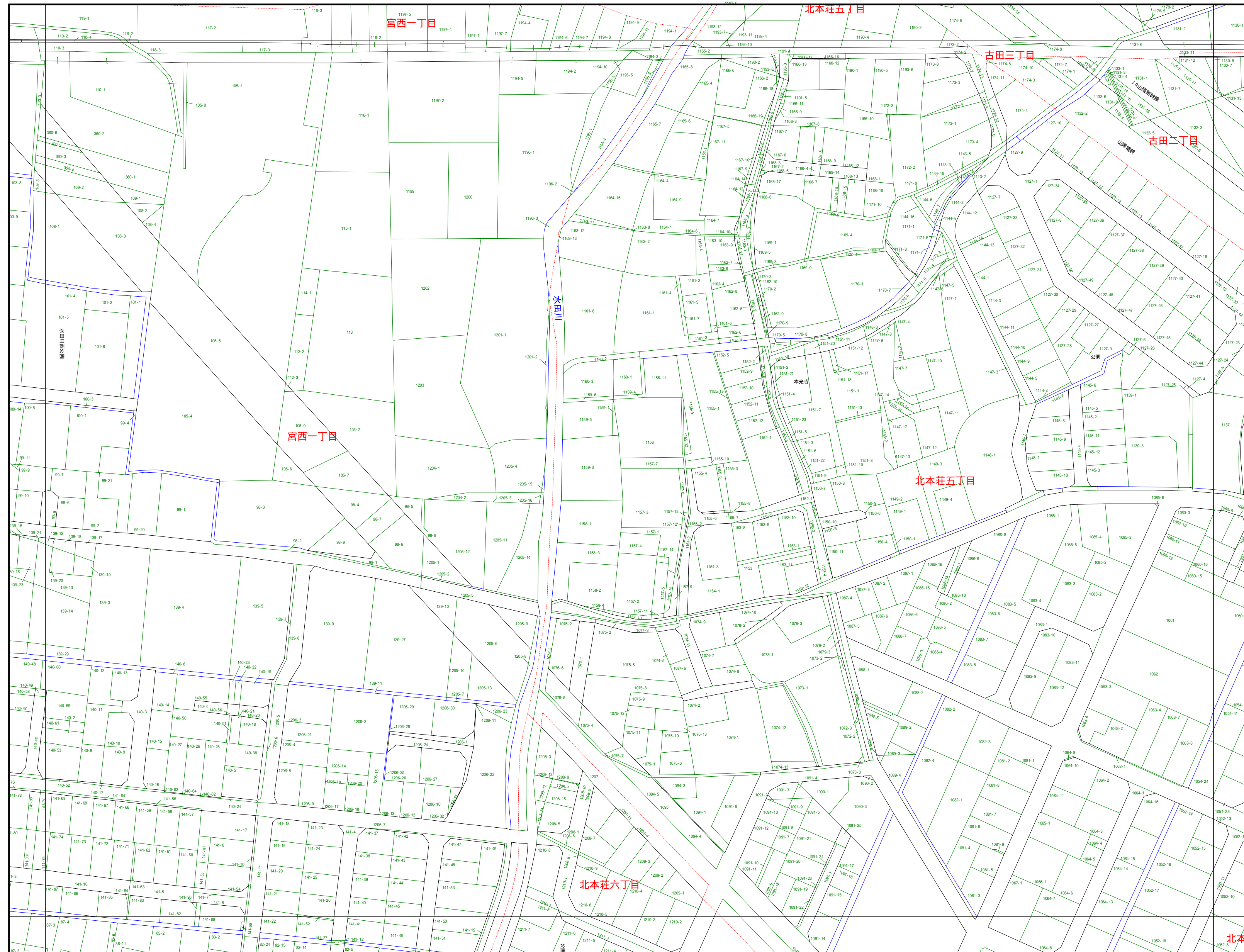


# 播磨町地番図

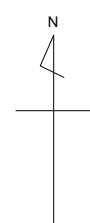
7-1

この図面は地番参考図です。疑義のある場合は  
法務局備付図面でご確認ください。

1-4	2-3	2-4
6-2	7-1	7-2
6-4	7-3	7-4



行政区画  
兵庫県  
加古郡



凡 例

- 市 町 村 界
- 大 字 界
- 小 字 界
- 不 明 筆 界
- 道 路
- 河 川
- 橋
- 池 ・ 沼
- 鉄 塔
- 筆 同 地 界 番

表示線の優先順

- 境 界
- 道 路 界
- 水 路 界
- 筆 界

7-1

令和6年3月調製 この図面の地番は調製年度の1月1日現在のものである。

この図面は地番の配置を示したもので、権利関係等の確認には使用できません。

計画機関 播磨町

1:1000



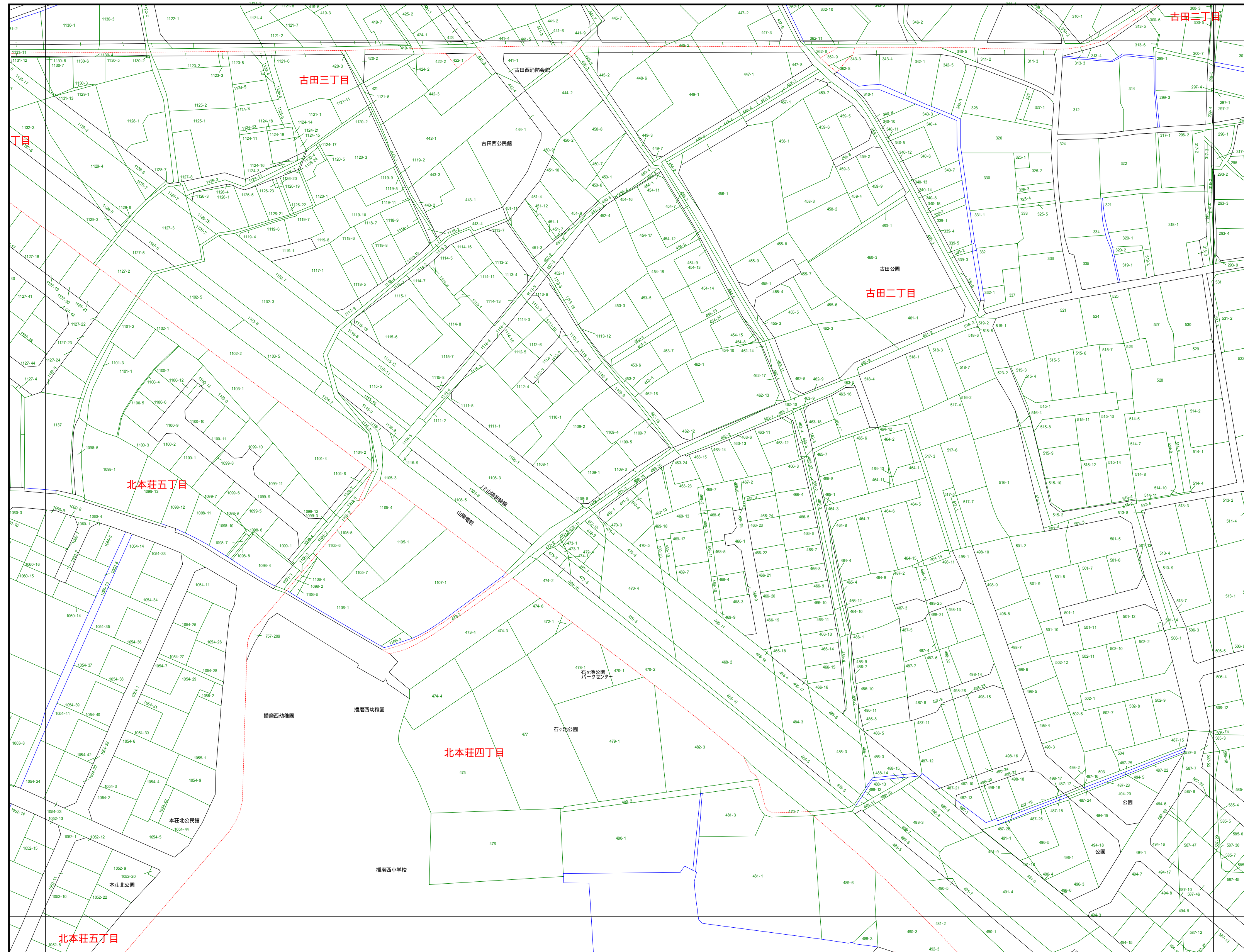


# 播磨町地番図

7-2

この図面は地番参考図です。疑義のある場合は  
法務局備付図面でご確認ください。

2-3	2-4	3-3
7-1	7-2	8-1
7-3	7-4	8-3



行政区画  
兵庫県  
加古郡



凡例

- 市町村界
- 大字界
- 小字界
- 不明筆界
- 道路
- 河川
- 橋
- 池・沼
- 鉄塔
- 筆地界
- 同地番

表示線の優先順

- 境界
- 道路界
- 水路界
- 筆界

7-2

令和6年3月調製 この図面の地番は調製年度の1月1日現在のものである。

この図面は地番の配置を示したもので、権利関係の確認には使用できません。

計画機関 播磨町

1:1000



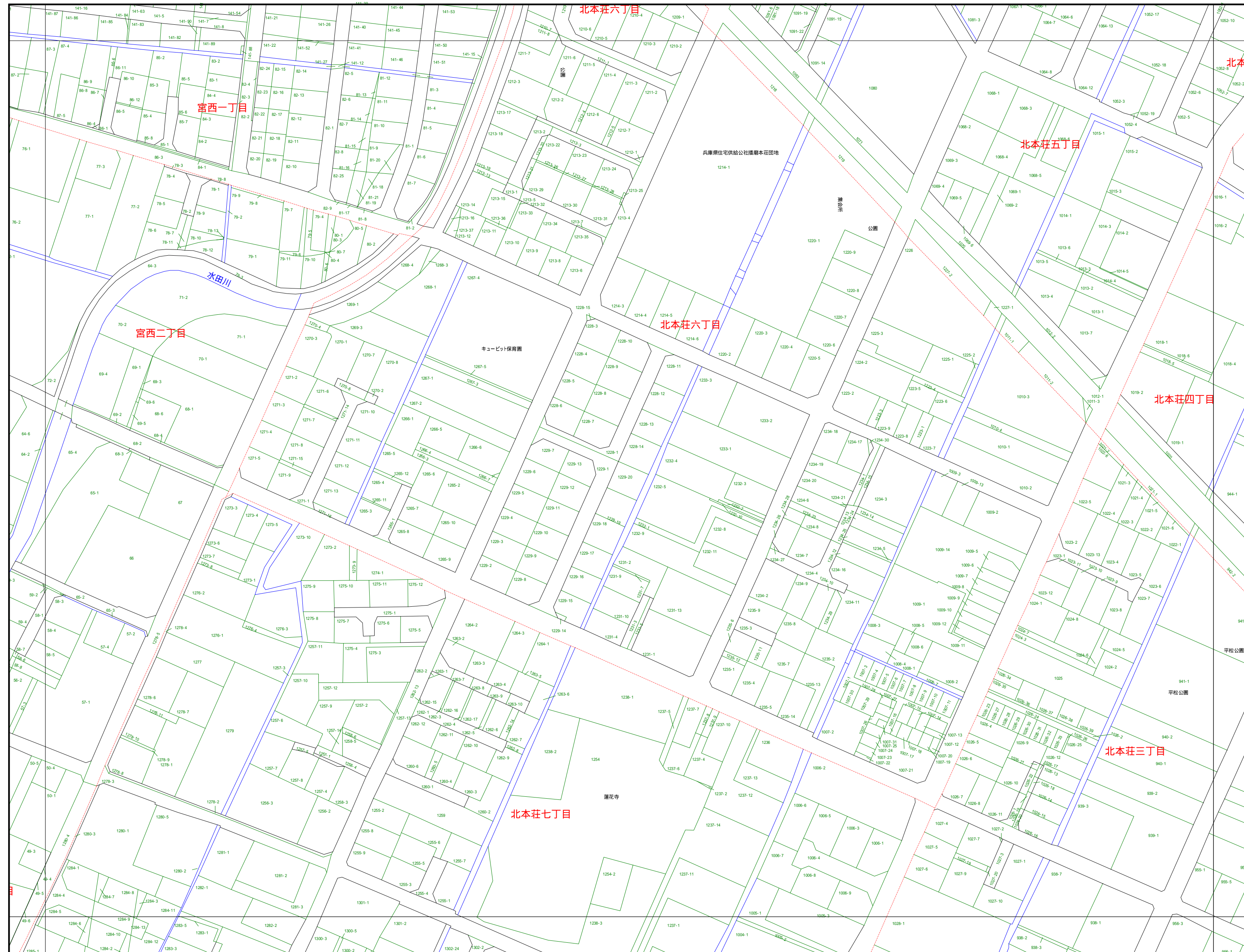


# 播磨町地番図

7-3

この図面は地番参考図です。疑義のある場合は  
法務局備付図面でご確認ください。

6-2	7-1	7-2
6-4	7-3	7-4
12-2	13-1	13-2



行政区画  
兵庫県  
加古郡



凡例

- 市町村界
- 大字界
- 小字界
- 不明筆界
- 道路
- 河川
- 橋
- 池・沼
- 鉄塔
- 筆界
- 同地番

表示線の優先順

- 境界
- 道路界
- 水路界
- 筆界

7-3

令和6年3月調製 この図面の地番は調製年度の1月1日現在のものである。

この図面は地番の配置を示したもので、権利関係等の確認には使用できません。 計画機関 播磨町

1:1000



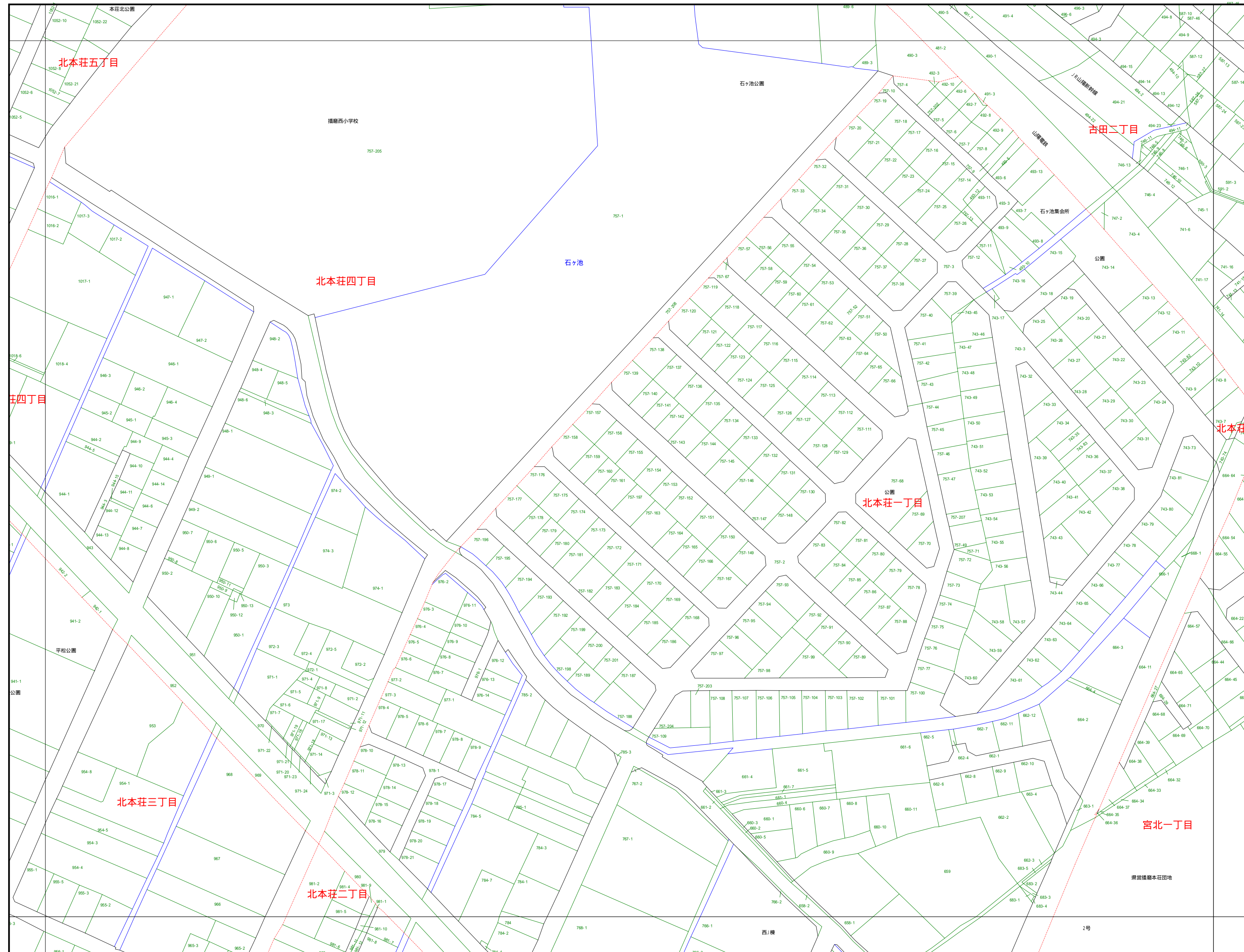


# 播磨町地番図

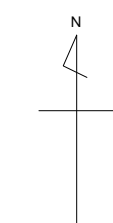
7-4

この図面は地番参考図です。疑義のある場合は  
法務局備付図面でご確認ください。

7-1	7-2	8-1
7-3	7-4	8-3
13-1	13-2	14-1



行政区画  
兵庫県  
加古郡



- 凡例
- 市町村界
  - 大字界
  - 小字界
  - 不明筆界
  - 道路
  - 河川
  - 橋
  - 池・沼
  - 鉄塔
  - 筆地界
  - 同地番

- 表示線の優先順
- 境界
  - 道路界
  - 水路界
  - 筆界

7-4

令和6年3月調製 この図面の地番は調製年度の1月1日現在のものである。

この図面は地番の配置を示したもので、権利関係の確認には使用できません。

計画機関 播磨町

1:1000



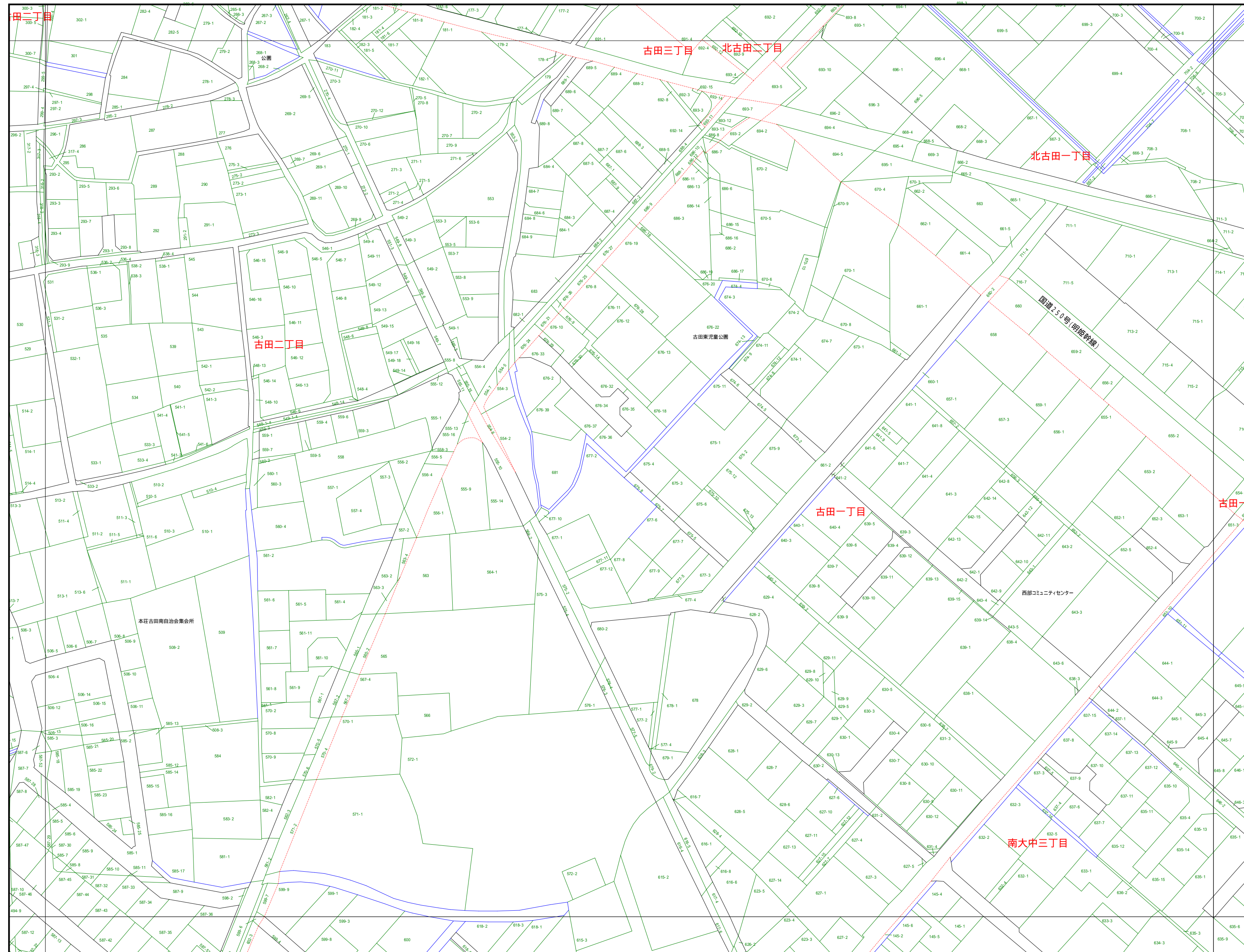


# 播磨町地番図

8-1

この図面は地番参考図です。疑義のある場合は  
法務局備付図面でご確認ください。

2-4	3-3	3-4
7-2	8-1	8-2
7-4	8-3	8-4



行政区画  
兵庫県  
加古郡



凡例

- 市町村界
- 大字界
- 小字界
- 不明筆界
- 道路
- 河川
- 橋
- 池・沼
- 鉄塔
- 筆地界
- 同地番

表示線の優先順

- 境界
- 道路界
- 水路界
- 筆界

8-1

令和6年3月調製 この図面の地番は調製年度の1月1日現在のものである。

この図面は地番の配置を示したもので、権利関係等の確認には使用できません。

計画機関 播磨町

1:1000



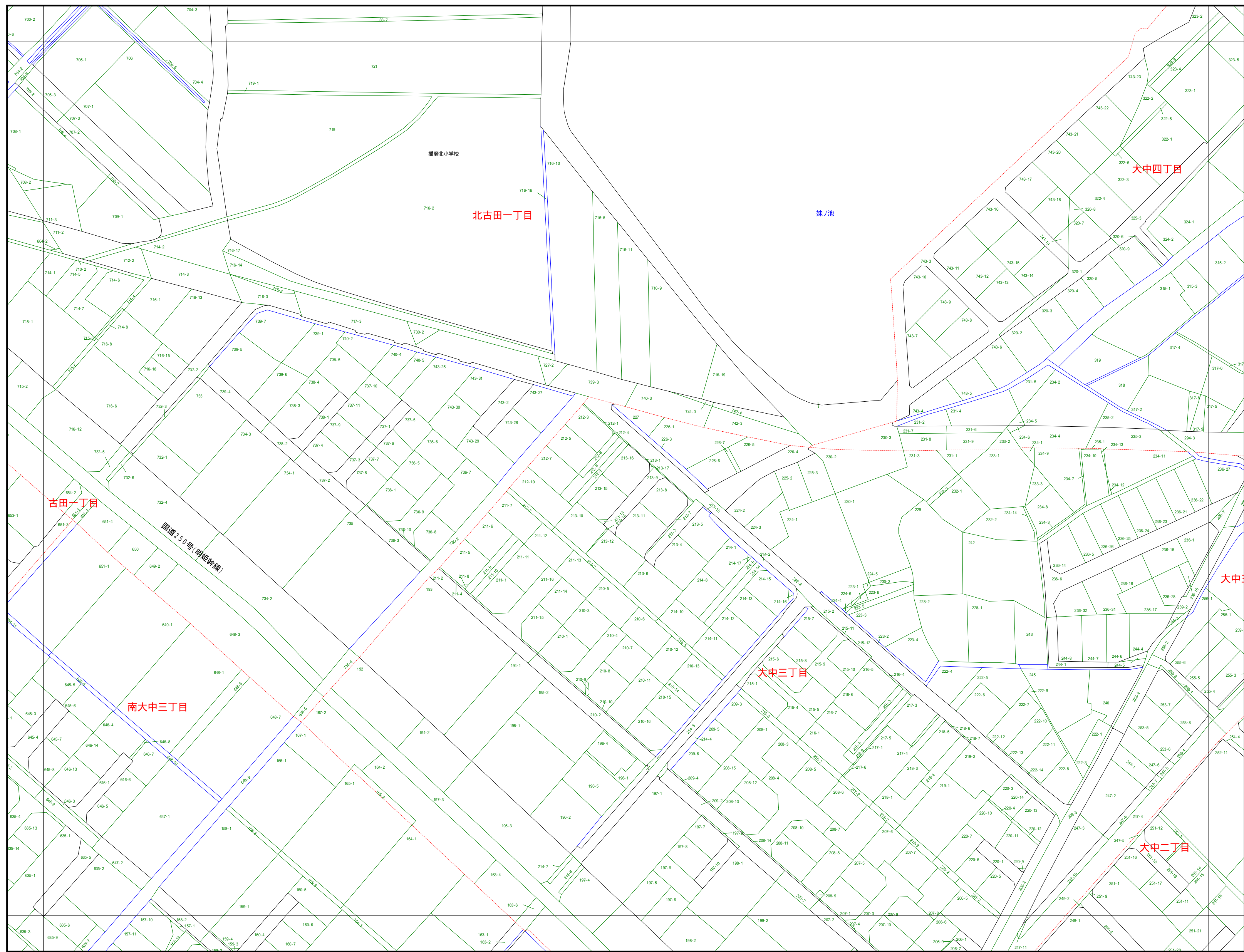


# 播磨町地番図

この図面は地番参考図です。疑義のある場合は法務局備付図面でご確認ください。

8-2

3-3	3-4	4-3
8-1	8-2	9-1
8-3	8-4	9-3



行政区画  
兵庫県  
加古郡



### 凡例

- 市町村界 (Municipality Boundary)
- 大字界 (Town Boundary)
- 小字界 (Village Boundary)
- 不明筆界 (Unclear Boundary)
- 道路 (Road)
- 河川 (River)
- 橋 (Bridge)
- 池・沼 (Pond/Marsh)
- 鉄塔 (Tower)
- 筆地界 (Parcel Boundary)
- 同地番 (Same Parcel Number)

### 表示線の優先順

- 境界 (Boundary)
- 道路界 (Road Boundary)
- 水路界 (Waterway Boundary)
- 筆界 (Parcel Boundary)

8-2

令和6年3月調製 この図面の地番は調製年度の1月1日現在のものである。

この図面は地番の配置を示したもので、権利関係等の確認には使用できません。計画機関 播磨町

1:1000



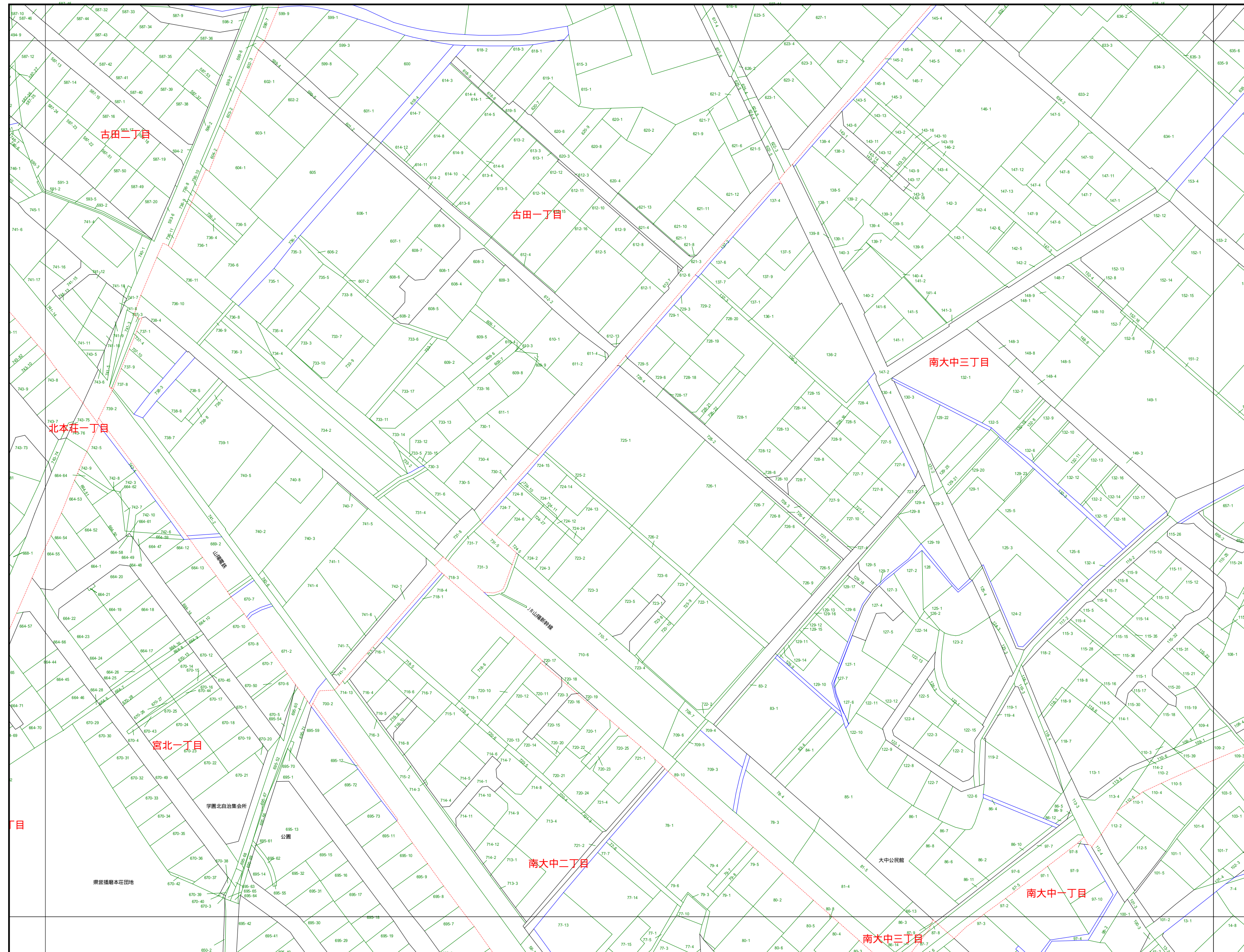


# 播磨町地番図

8-3

この図面は地番参考図です。疑義のある場合は  
法務局備付図面でご確認ください。

7-2	8-1	8-2
7-4	8-3	8-4
13-2	14-1	14-2



行政区画  
兵庫県  
加古郡



凡例

- 市町村界
- 大字界
- 小字界
- 不明筆界
- 道路
- 河川
- 橋
- 池・沼
- 鉄塔
- 筆地界
- 同地番

表示線の優先順

- 境界
- 道路界
- 水路界
- 筆界

8-3

令和6年3月調製 この図面の地番は調製年度の1月1日現在のものである。

この図面は地番の配置を示したもので、権利関係等の確認には使用できません。

計画機関 播磨町

1:1000



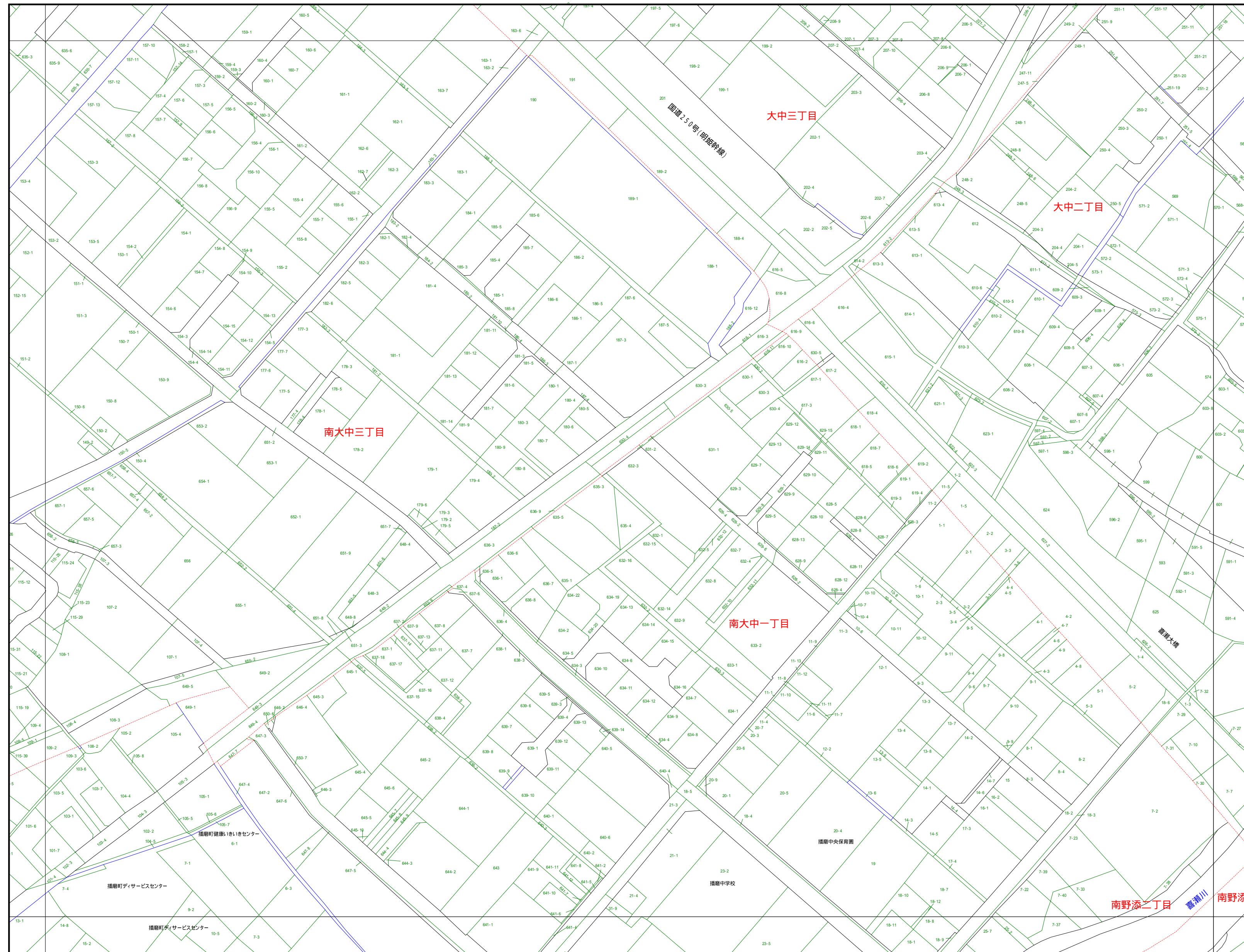


# 播磨町地番図

8-4

この図面は地番参考図です。疑義のある場合は  
法務局備付図面でご確認ください。

8-1	8-2	9-1
8-3	8-4	9-3
14-1	14-2	15-1



行政区画  
兵庫県  
加古郡



凡例

- 市町村界
- 大字界
- 小字界
- 不明筆界
- 道路
- 河川
- 橋
- 池・沼
- 鉄塔
- 筆同地界

表示線の優先順

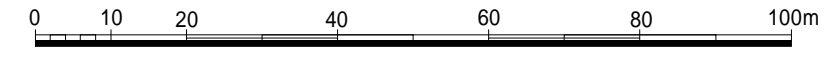
- 境界
- 道路界
- 水路界
- 筆界

8-4

令和6年3月調製 この図面の地番は調製年度の1月1日現在のものである。

この図面は地番の配置を示したもので、権利関係の確認には使用できません。計画機関 播磨町

1:1000



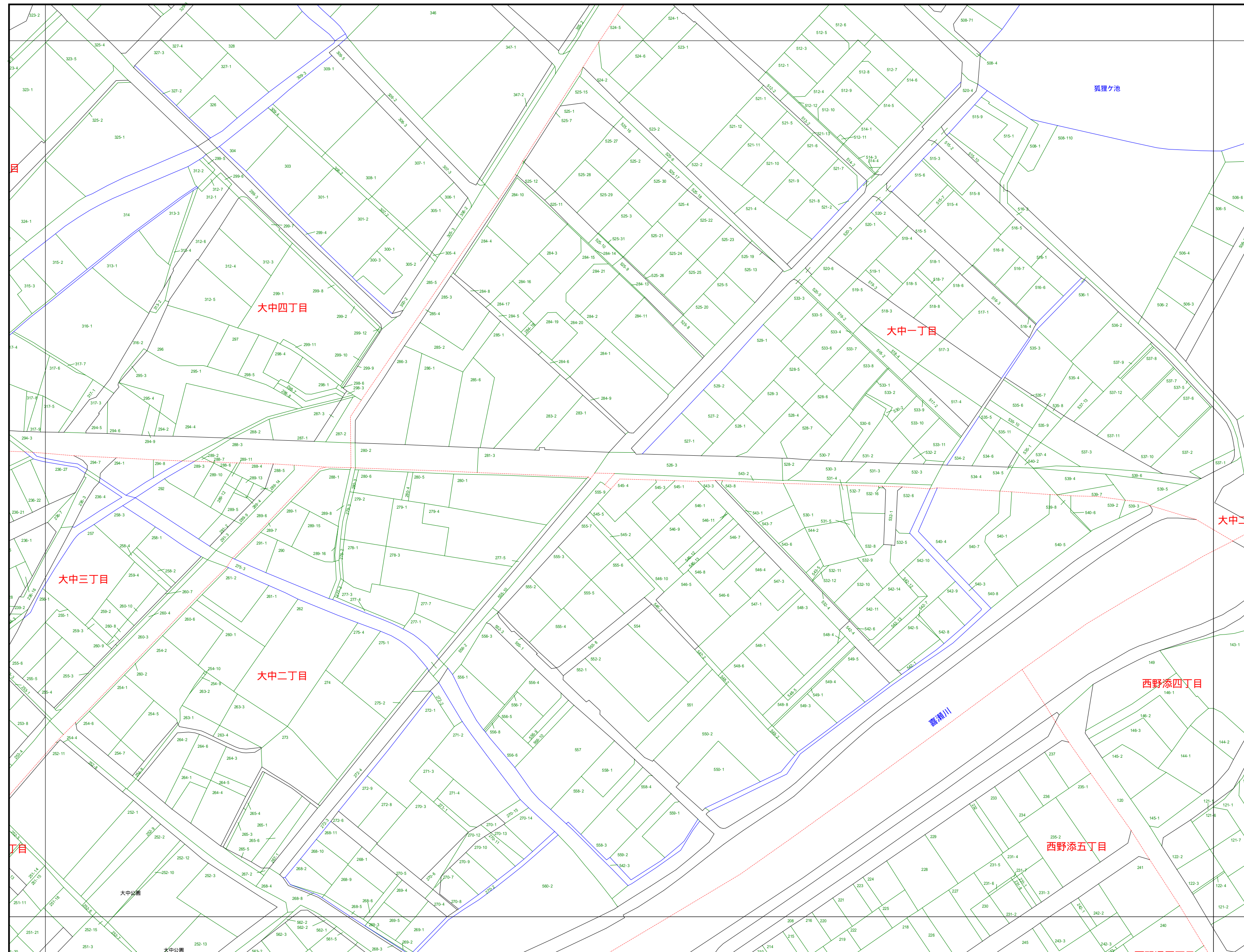


# 播磨町地番図

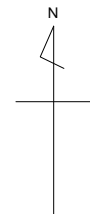
9-1

この図面は地番参考図です。疑義のある場合は  
法務局備付図面でご確認ください。

3-4	4-3	4-4
8-2	9-1	9-2
8-4	9-3	9-4



行政区画  
兵庫県  
加古郡



### 凡例

- 市町村界
- - - 大字界
- 小字界
- 不明筆界
- 道路
- 河川
- 橋
- 池・沼
- 鉄塔
- 筆地界  
同地番

### 表示線の優先順

- 境界
- 道路界
- 水路界
- 筆界

9-1

令和6年3月調製 この図面の地番は調製年度の1月1日現在のものである。

この図面は地番の配置を示したもので、権利関係等の確認には使用できません。

計画機関 播磨町

1:1000



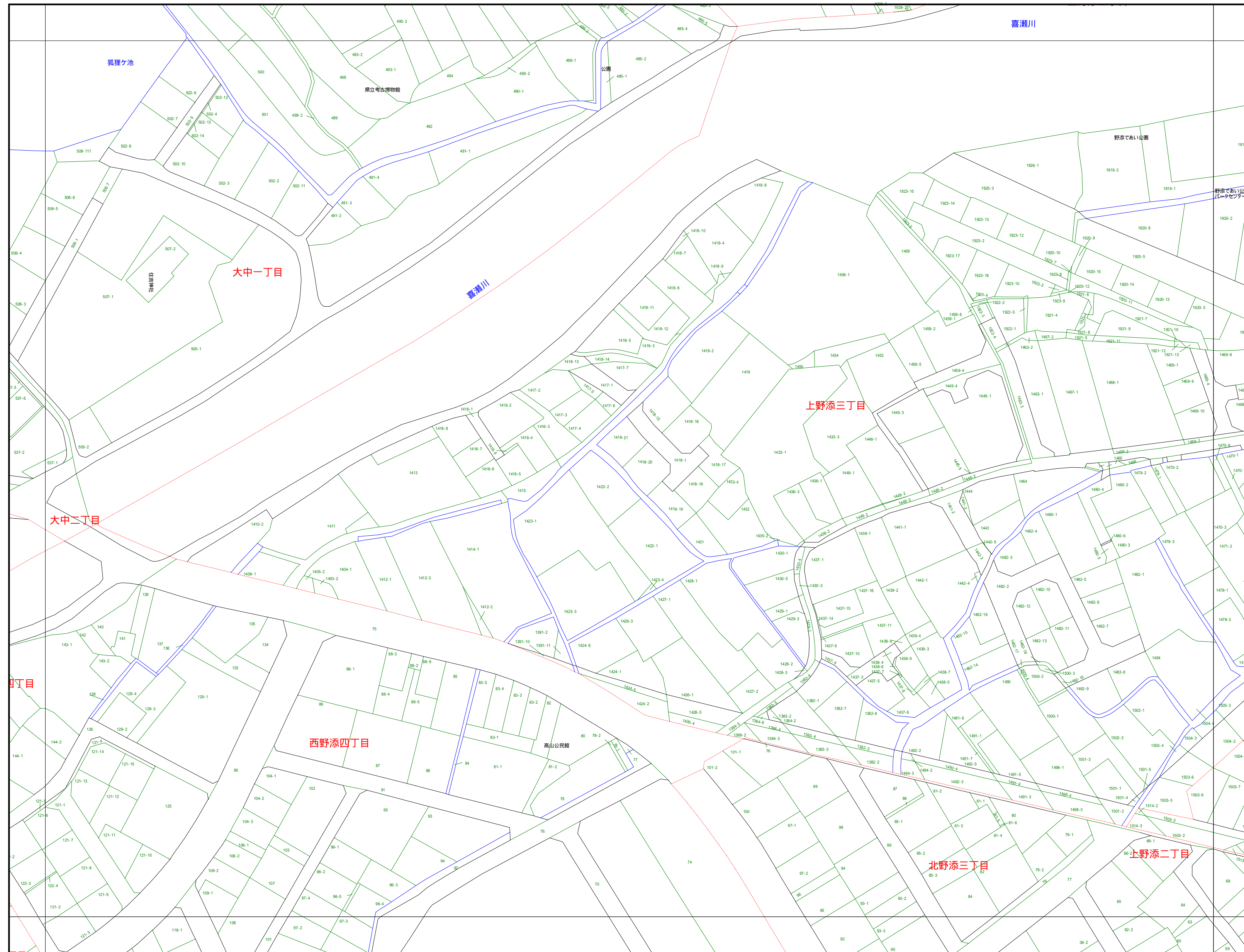


# 播磨町地番図

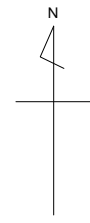
9-2

この図面は地番参考図です。疑義のある場合は  
法務局備付図面でご確認ください。

4-3	4-4	5-3
9-1	9-2	10-1
9-3	9-4	10-3



行政区画  
兵庫県  
加古郡



凡例

- 市町村界
- - - 大字界
- 小字界
- 不明筆界
- 道路
- 河川
- 橋
- 池・沼
- 鉄塔
- 筆地界番同

表示線の優先順

- 境界
- 道路界
- 水路界
- 筆界

9-2

令和6年3月調製 この図面の地番は調製年度の1月1日現在のものである。

この図面は地番の配置を示したもので、権利関係等の確認には使用できません。

計画機関 播磨町

1:1000



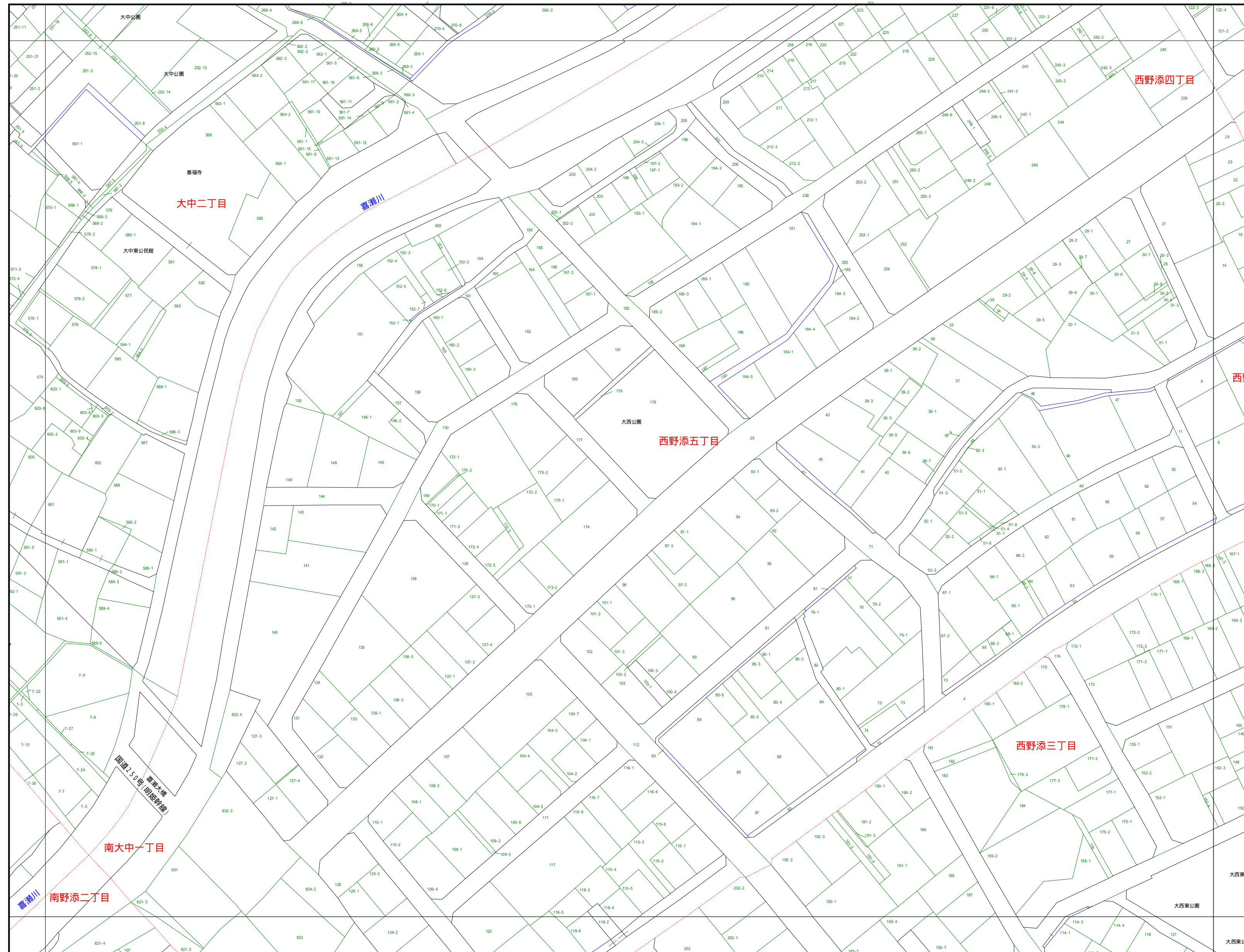


# 播磨町地番図

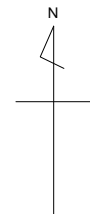
9-3

この図面は地番参考図です。疑義のある場合は  
法務局備付図面でご確認ください。

8-2	9-1	9-2
8-4	9-3	9-4
14-2	15-1	15-2



行政区画  
兵庫県  
加古郡



### 凡例

- 市町村界
- 大字界
- 小字界
- 不明筆界
- 道路
- 河川
- 橋
- 池・沼
- 鉄塔
- 筆地界  
同地番

### 表示線の優先順

- 境界
- 道路界
- 水路界
- 筆界

9-3

令和6年3月調製 この図面の地番は調製年度の1月1日現在のものです。

この図面は地番の配置を示したもので、権利関係の確認には使用できません。

計画機関 播磨町

1:1000

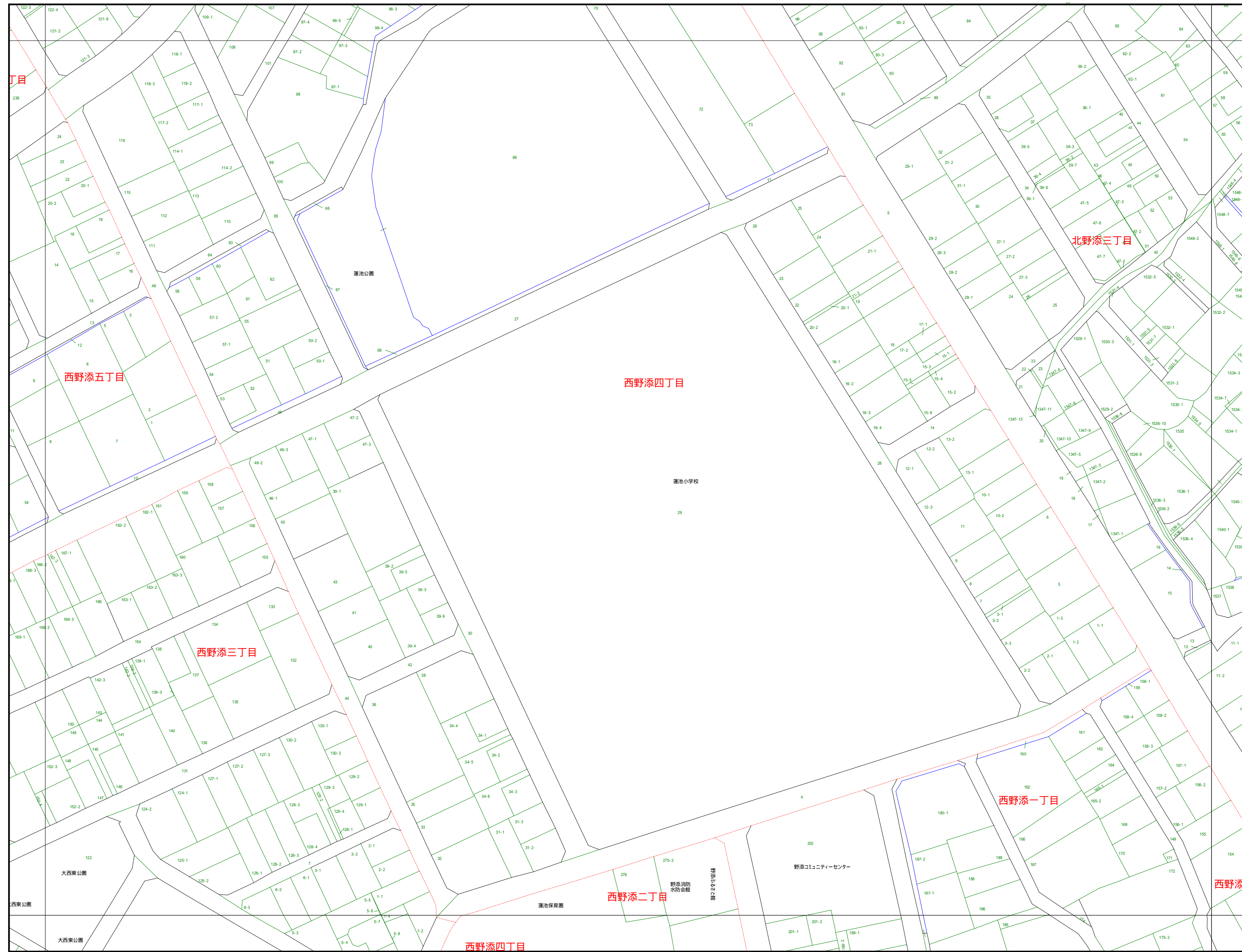


# 播磨町地番図

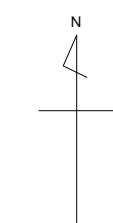
9-4

この図面は地番参考図です。疑義のある場合は  
法務局備付図面でご確認ください。

9-1	9-2	10-1
9-3	9-4	10-3
15-1	15-2	16-1



行政区画  
兵庫県  
加古郡



- 凡例
- 市町村界
  - 大字界
  - 小字界
  - 不明筆界
  - 道路
  - 河川
  - 橋
  - 池・沼
  - 鉄塔
  - 筆地界  
同地番

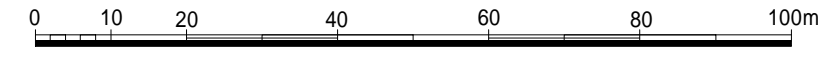
- 表示線の優先順
- 境界
  - 道路界
  - 水路界
  - 筆界

9-4

令和6年3月調製 この図面の地番は調製年度の1月1日現在のものである。

この図面は地番の配置を示したもので、権利関係等の確認には使用できません。計画機関 播磨町

1:1000



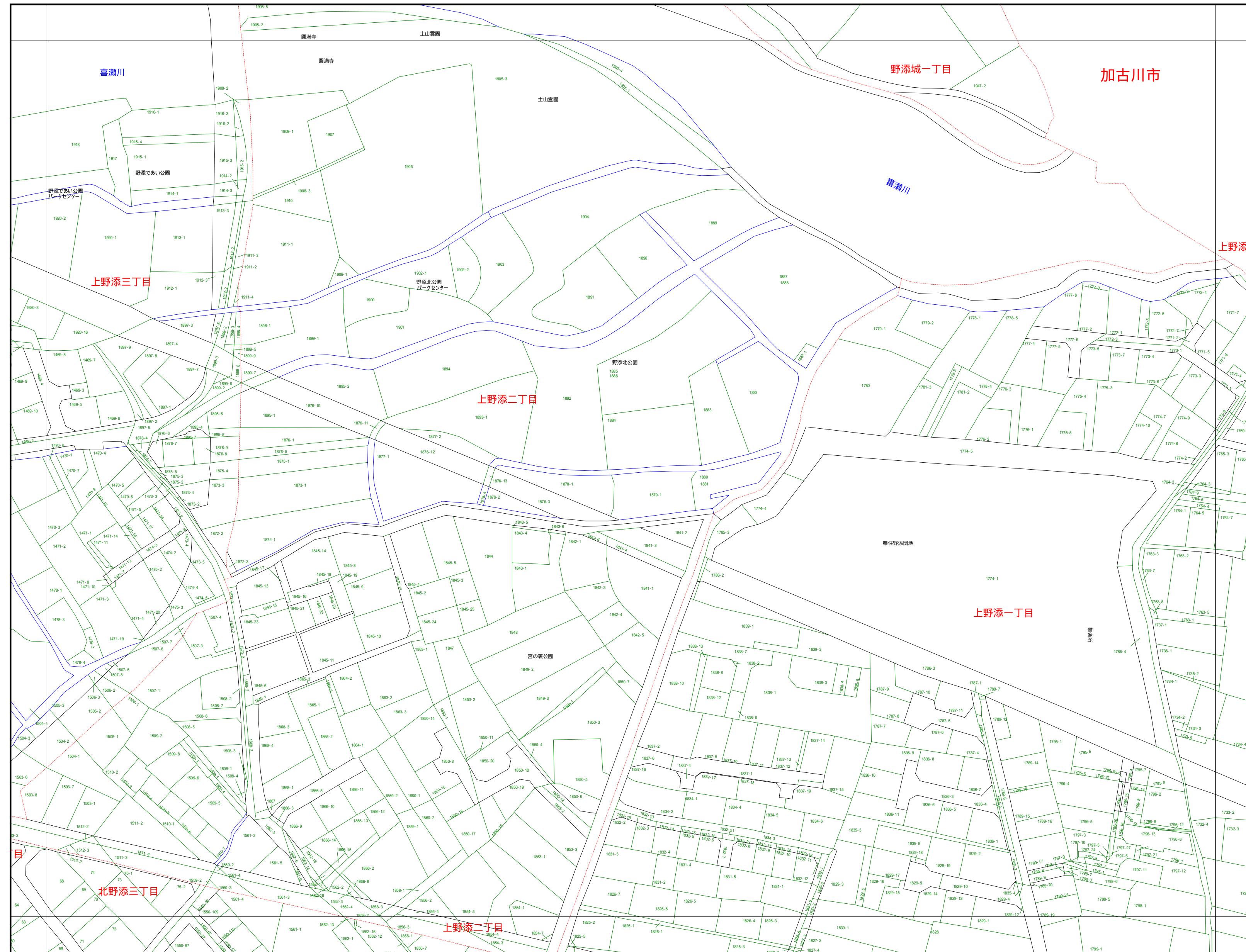


# 播磨町地番図

10-1

この図面は地番参考図です。疑義のある場合は  
法務局備付図面でご確認ください。

4-4	5-3	
9-2	10-1	10-2
9-4	10-3	10-4



行政区画  
兵庫県  
加古郡

- 凡例
- 市町村界
  - 大字界
  - 小字界
  - 不明筆界
  - 道路
  - 河川
  - 橋
  - 池・沼
  - 鉄塔
  - 筆地界番同

- 表示線の優先順
- 境界
  - 道路界
  - 水路界
  - 筆界

10-1

令和6年3月調製 この図面の地番は調製年度の1月1日現在のものである。

この図面は地番の配置を示したもので、権利関係等の確認には使用できません。

計画機関 播磨町

1:1000



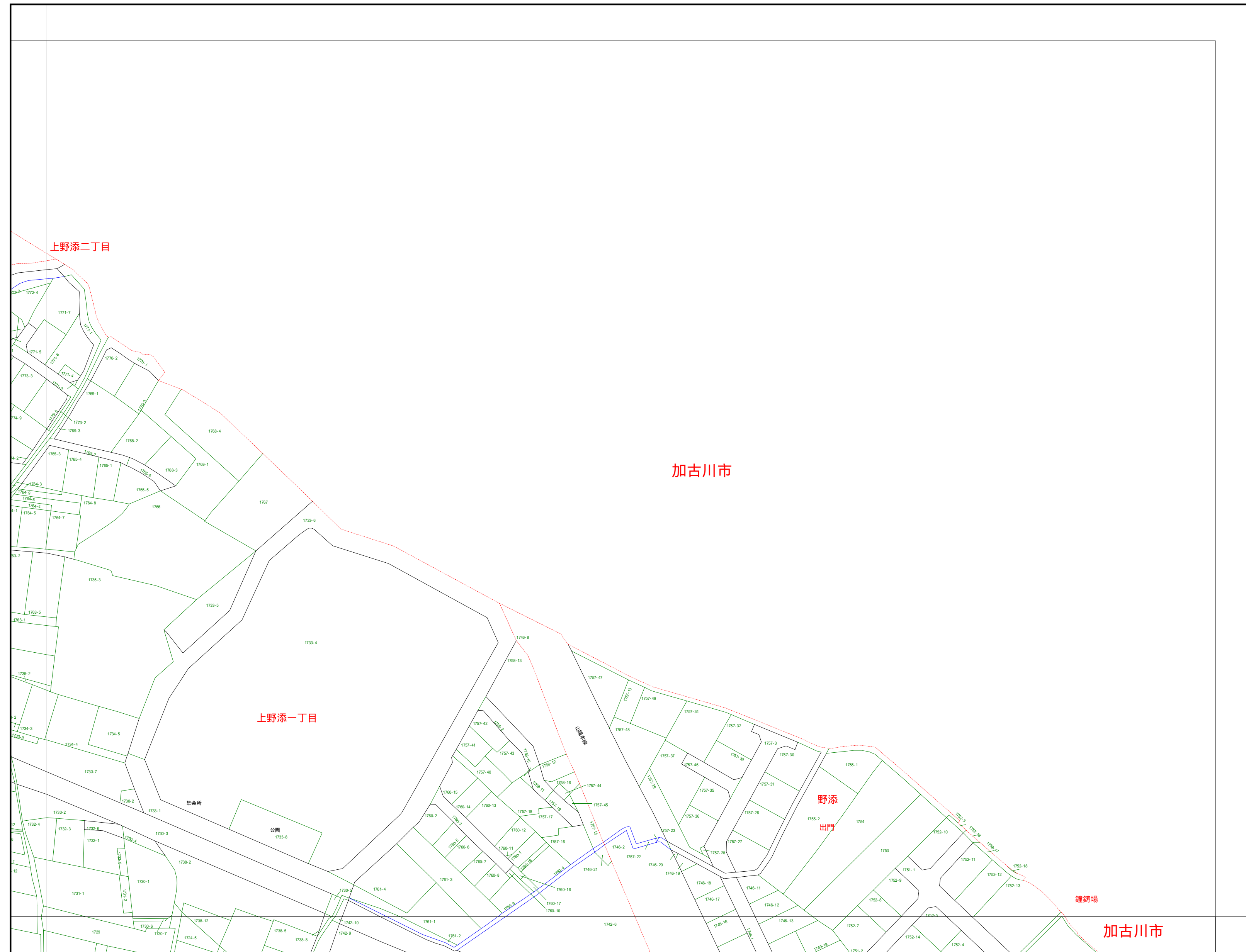


# 播磨町地番図

10-2

この図面は地番参考図です。疑義のある場合は法務局備付図面でご確認ください。

5-3		
10-1	10-2	
10-3	10-4	11-3



行政区画  
兵庫県  
加古郡



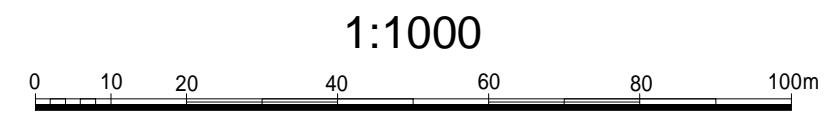
- 凡 例
- 市 町 村 界
  - 大 字 界
  - 小 字 界
  - 不 明 筆 界
  - 道 路
  - 河 川
  - 橋
  - 池 ・ 沼
  - 鉄 塔
  - 筆 地 界 同 番

- 表示線の優先順
- 境 界
  - 道 路 界
  - 水 路 界
  - 筆 界

10-2

令和6年3月調製 この図面の地番は調製年度の1月1日現在のものである。

この図面は地番の配置を示したもので、権利関係等の確認には使用できません。 計画機関 播磨町

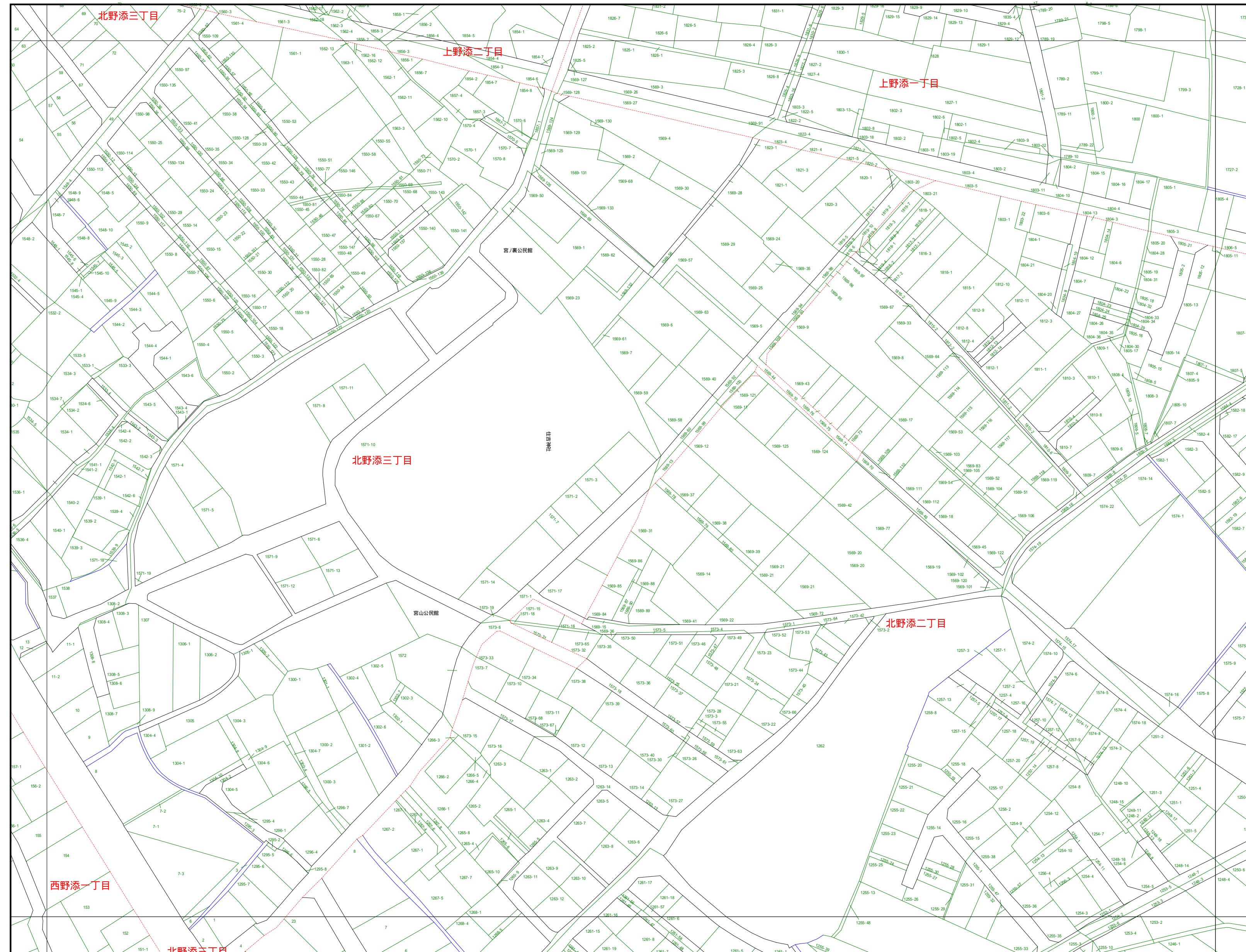


# 播磨町地番図

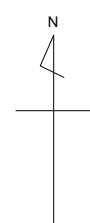
10-3

この図面は地番参考図です。疑義のある場合は  
法務局備付図面でご確認ください。

9-2	10-1	10-2
9-4	10-3	10-4
15-2	16-1	16-2



行政区画  
兵庫県  
加古郡



凡例

- 市町村界
- 大字界
- 小字界
- 不明筆界
- 道路
- 河川
- 橋
- 池・沼
- 塔
- 筆地界
- 同地番

表示線の優先順

- 境界
- 道路界
- 水路界
- 筆界

10-3

令和6年3月調製 この図面の地番は調製年度の1月1日現在のものである。

この図面は地番の配置を示したもので、権利関係の確認には使用できません。

計画機関 播磨町

1:1000



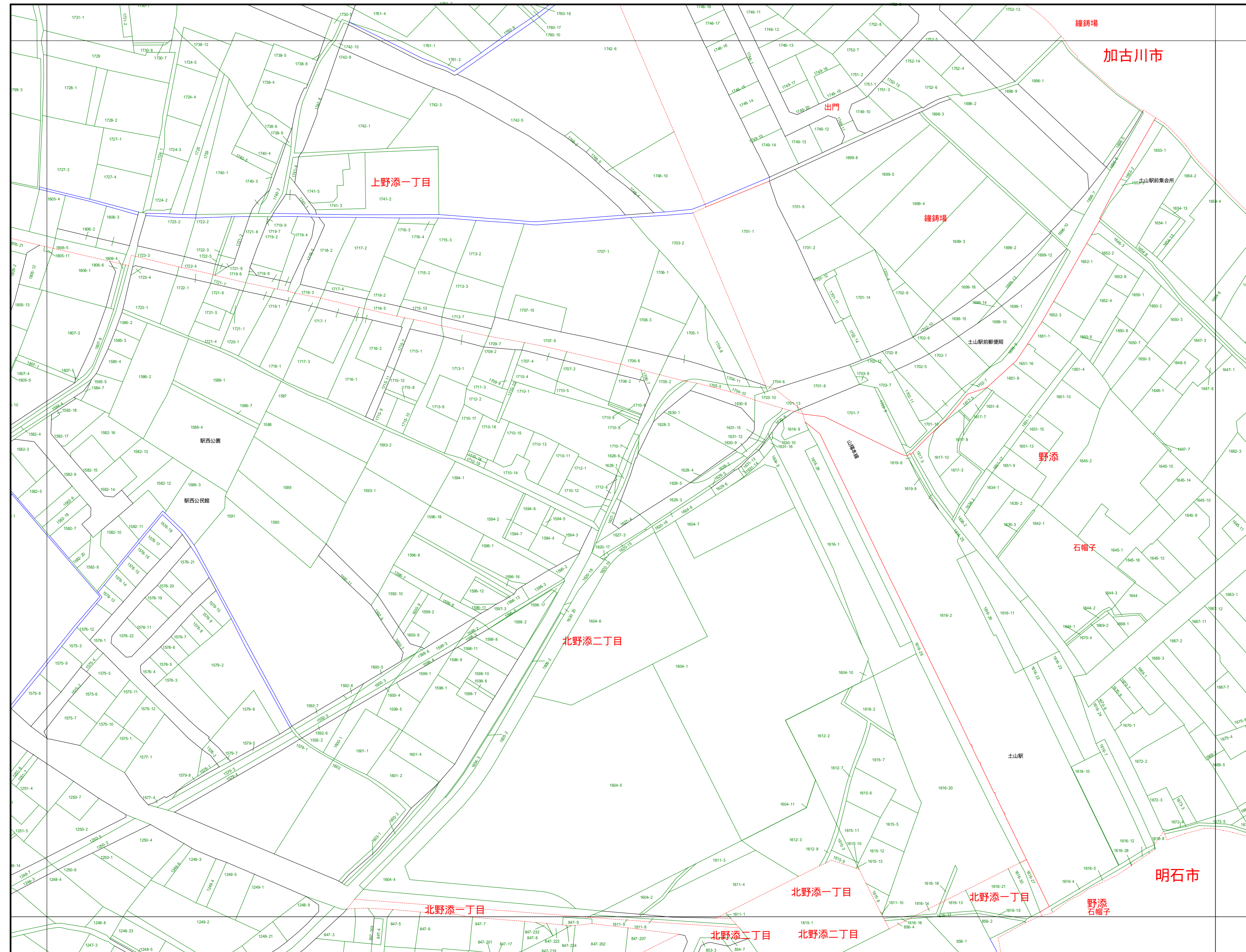


# 播磨町地番図

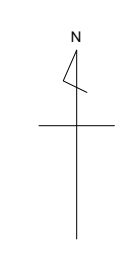
10-4

この図面は地番参考図です。疑義のある場合は  
法務局備付図面でご確認ください。

10-1	10-2	
10-3	10-4	11-3
16-1	16-2	17-1



行政区画  
兵庫県  
加古郡



- 凡例
- 市町村界
  - 大字界
  - 小字界
  - 不明筆界
  - 道路
  - 河川
  - 橋
  - 池・沼
  - 塔
  - 筆地界  
同地番

- 表示線の優先順
- 境界
  - 道路界
  - 水路界
  - 筆界

10-4

令和6年3月調製 この図面の地番は調製年度の1月1日現在のものである。

この図面は地番の配置を示したもので、権利関係の確認には使用できません。 計画機関 播磨町

1:1000



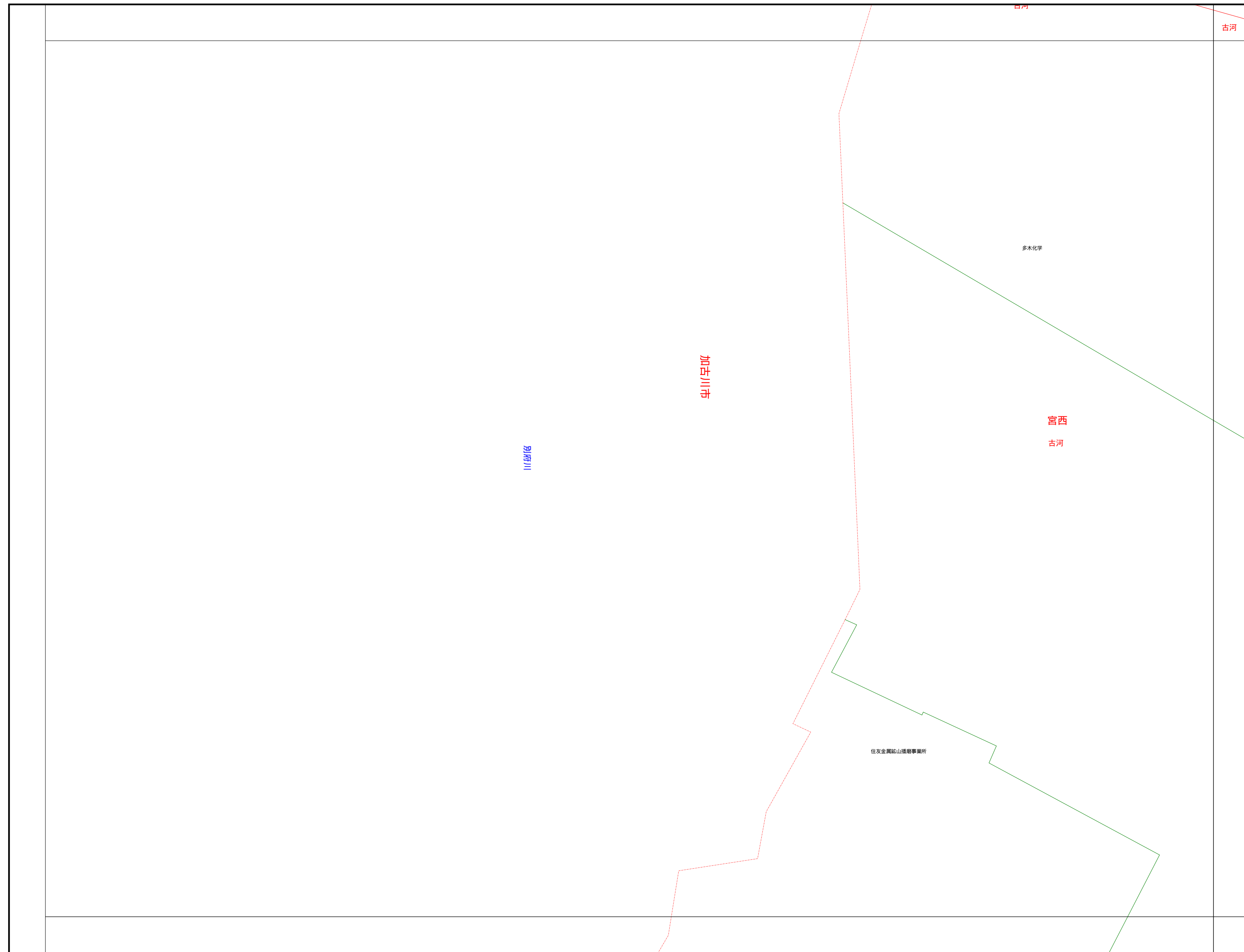




# 播磨町地番図

この図面は地番参考図です。疑義のある場合は  
法務局備付図面でご確認ください。

	6-3	6-4
	12-1	12-2
	12-3	12-4



行政区画  
兵庫県  
加古郡



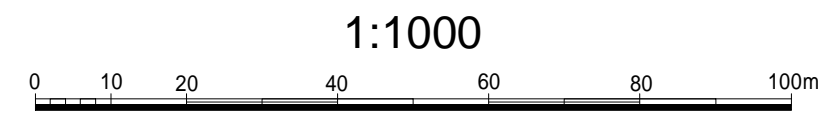
- 凡 例
- 市 町 村 界
  - - - 大 字 界
  - 小 字 界
  - 不 明 筆 界
  - 道 路
  - 河 川
  - 橋
  - 池 ・ 沼
  - 鉄 塔
  - 筆 界
  - 同 地 番

- 表示線の優先順
- 境 界
  - 道 路 界
  - 水 路 界
  - 筆 界

12-1

令和6年3月調製 この図面の地番は調製年度の1月1日現在のものである。

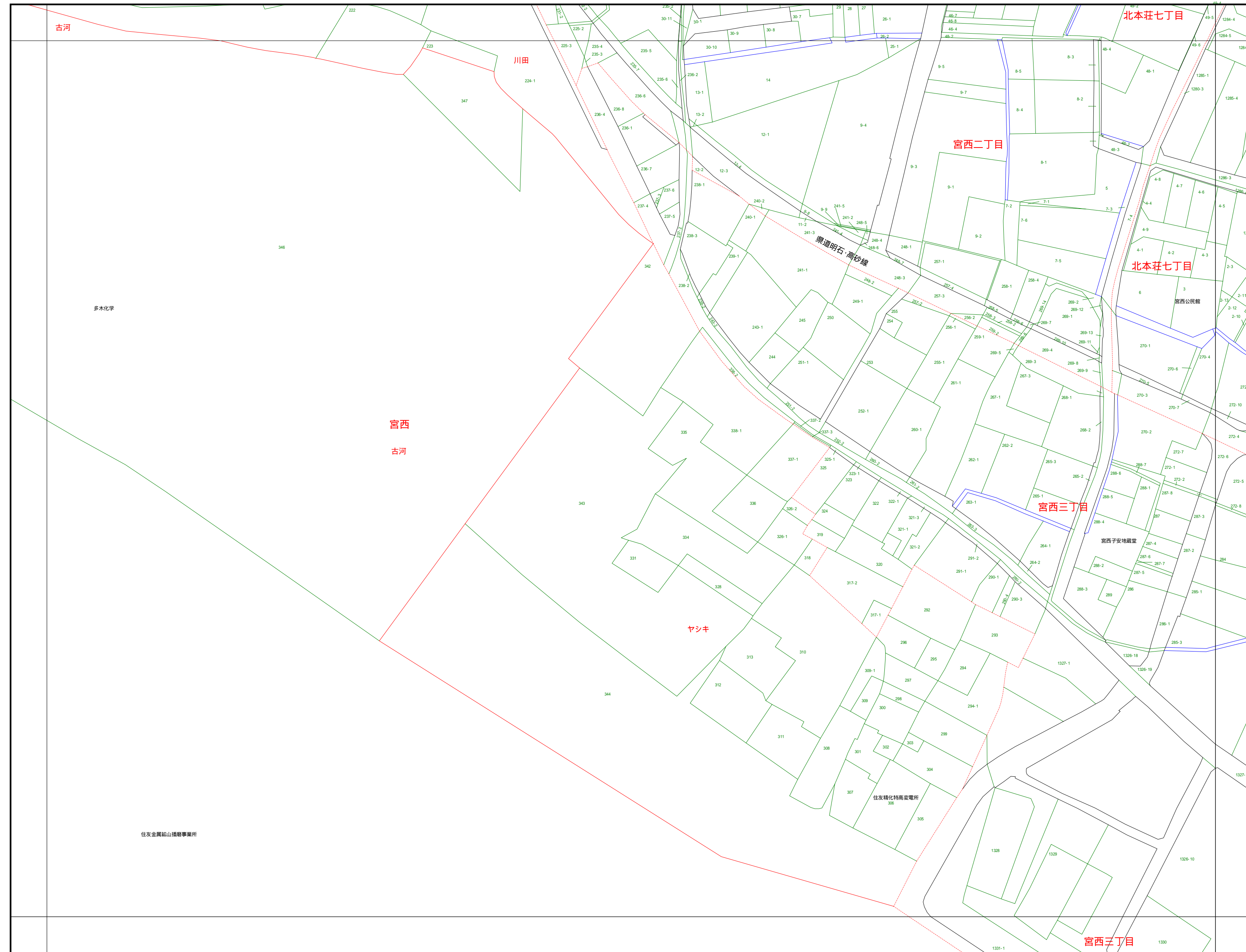
この図面は地番の配置を示したもので、権利関係の確認には使用できません。 計画機関 播磨町



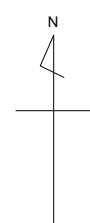
# 播磨町地番図

この図面は地番参考図です。疑義のある場合は  
法務局備付図面でご確認ください。

6-3	6-4	7-3
12-1	12-2	13-1
12-3	12-4	13-3



行政区画  
兵庫県  
加古郡



### 凡例

- 市町村界
- - - 大字界
- 小字界
- 不明筆界
- 道路
- 河川
- 橋
- 池・沼
- 鉄塔
- 筆地界番同

### 表示線の優先順

- 境界
- 道路界
- 水路界
- 筆界

12-2

1:1000

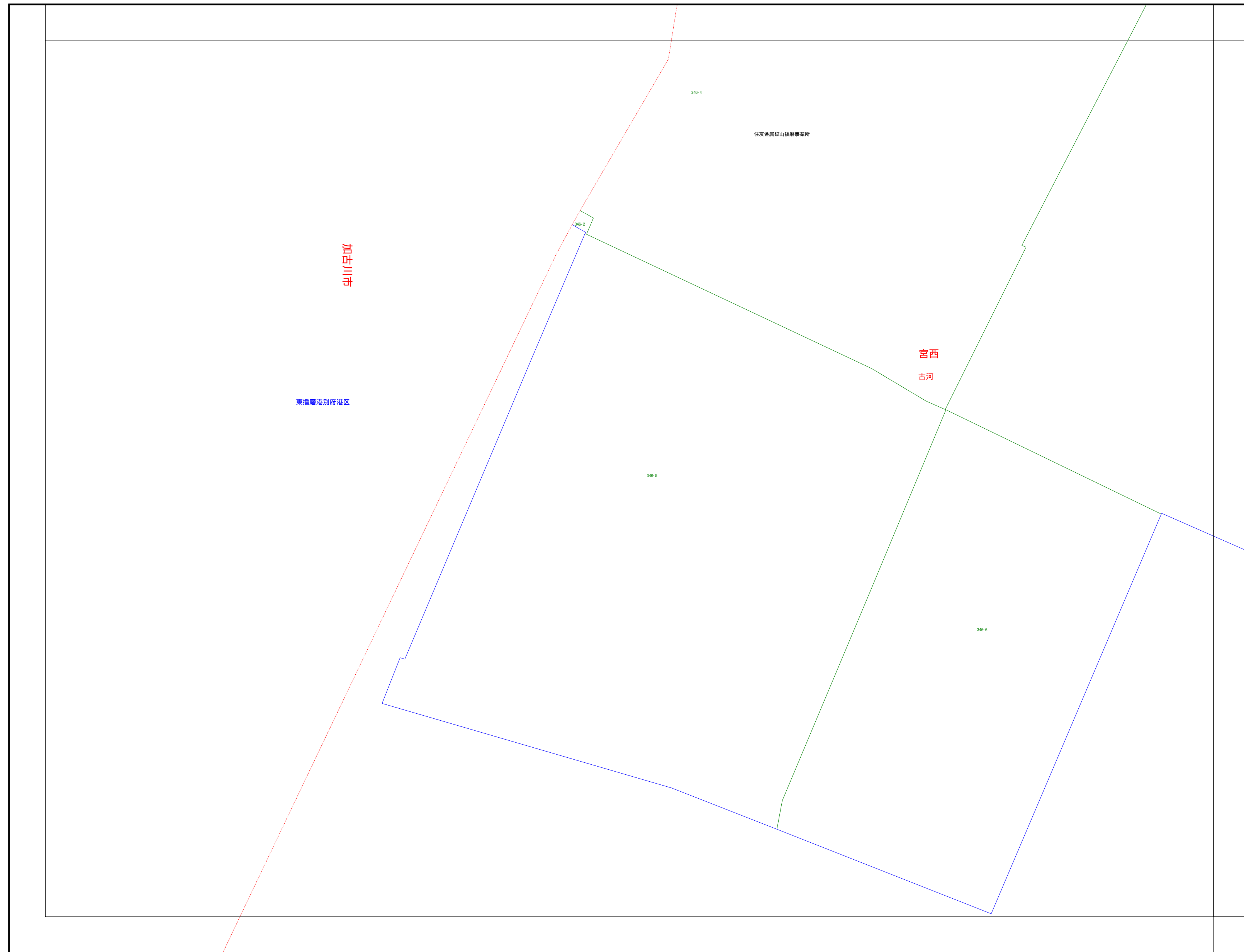




# 播磨町地番図

この図面は地番参考図です。疑義のある場合は法務局備付図面でご確認ください。

	12-1	12-2
	12-3	12-4
		18-2



行政区画  
兵庫県  
加古郡



### 凡例

- 市町村界
- - - 大字界
- 小字界
- 不明筆界
- 道路
- 河川
- 橋
- 池・沼
- 鉄塔
- 筆界  
同地番

### 表示線の優先順

- - - 境界
- 道路界
- 水路界
- 筆界

12-3

令和6年3月調製 この図面の地番は調製年度の1月1日現在のものである。

この図面は地番の配置を示したもので、権利関係等の確認には使用できません。 計画機関 播磨町

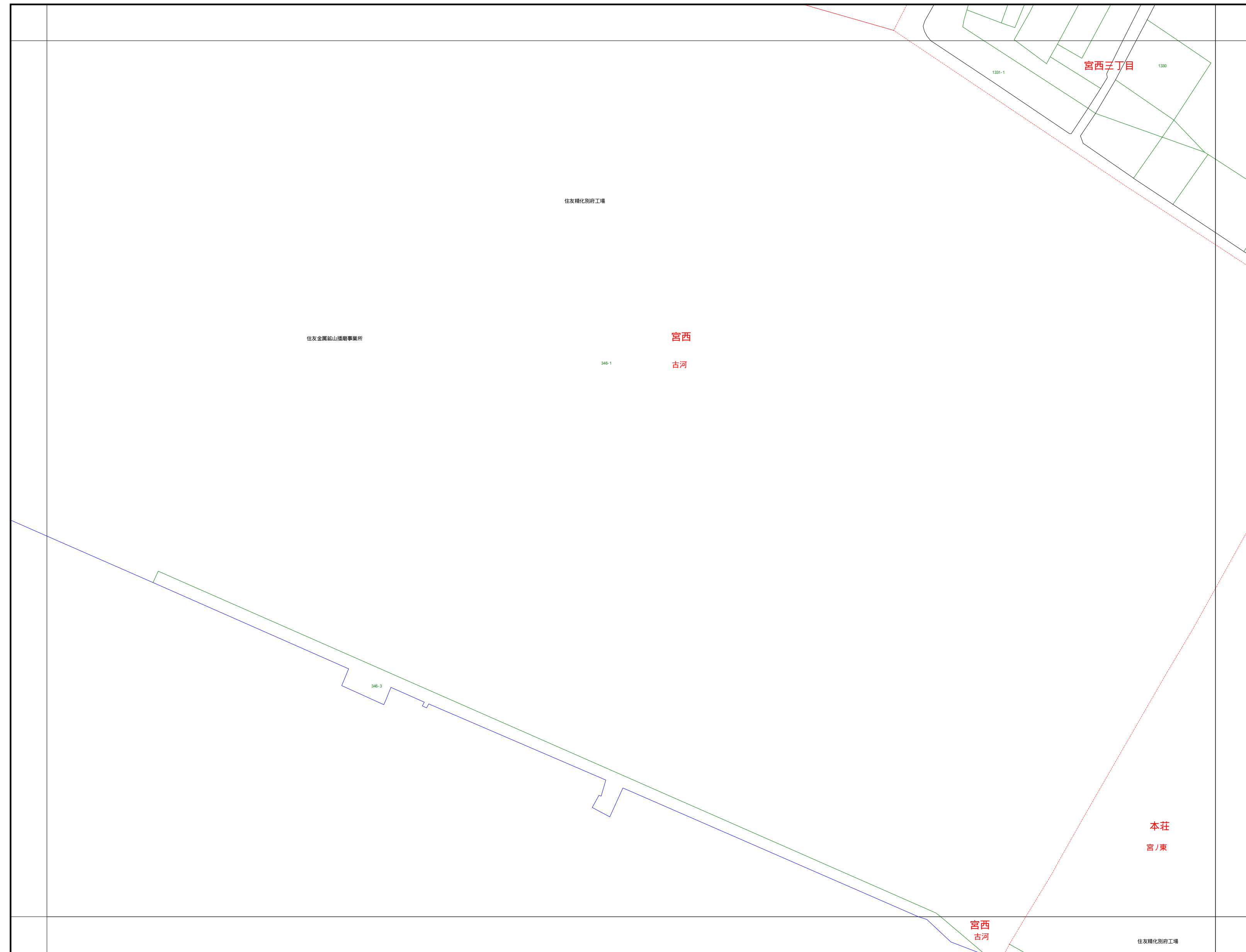
1:1000



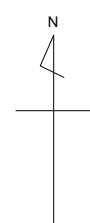
# 播磨町地番図

この図面は地番参考図です。疑義のある場合は法務局備付図面でご確認ください。

12-1	12-2	13-1
12-3	12-4	13-3
	18-2	19-1



行政区画  
兵庫県  
加古郡



### 凡 例

- 市 町 村 界
- - - 大 字 界
- 小 字 界
- 不 明 筆 界
- 道 路
- 河 川
- 橋
- 池 ・ 沼
- 鉄 塔
- 筆 界
- 同 地 番

### 表示線の優先順

- 境 界
- 道 路 界
- 水 路 界
- 筆 界

12-4

令和6年3月調製 この図面の地番は調製年度の1月1日現在のものである。

この図面は地番の配置を示したもので、権利関係等の確認には使用できません。 計画機関 播磨町

1:1000



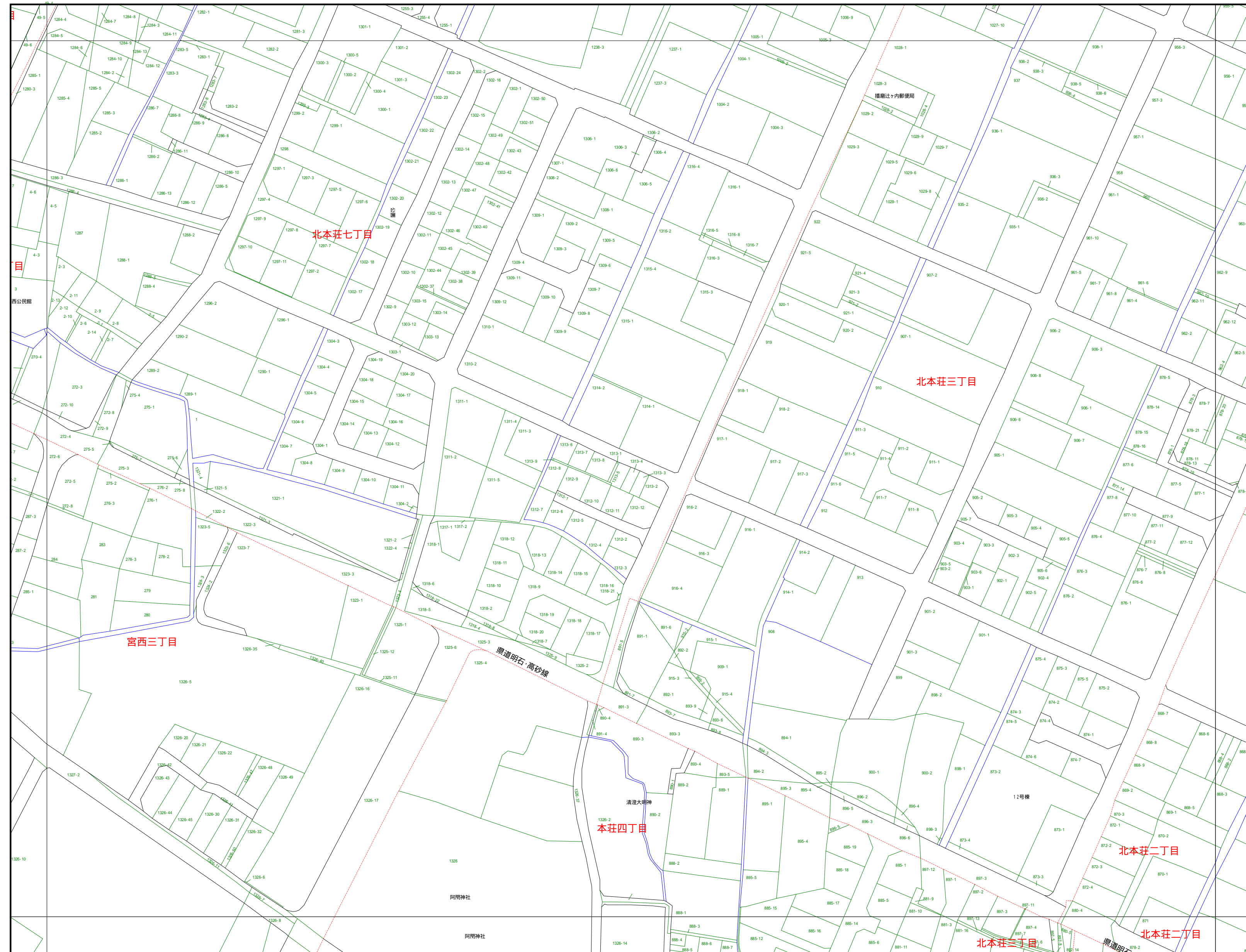


# 播磨町地番図

13-1

この図面は地番参考図です。疑義のある場合は  
法務局備付図面でご確認ください。

6-4	7-3	7-4
12-2	13-1	13-2
12-4	13-3	13-4



行政区画  
兵庫県  
加古郡



### 凡例

- 市町村界
- - - 大字界
- 小字界
- 不明筆界
- 道路
- 河川
- 橋
- 池・沼
- 鉄塔
- 筆同地界

### 表示線の優先順

- 境界
- 道路界
- 水路界
- 筆界

13-1

令和6年3月調製 この図面の地番は調製年度の1月1日現在のものである。

この図面は地番の配置を示したもので、権利関係の確認には使用できません。

計画機関 播磨町

1:1000



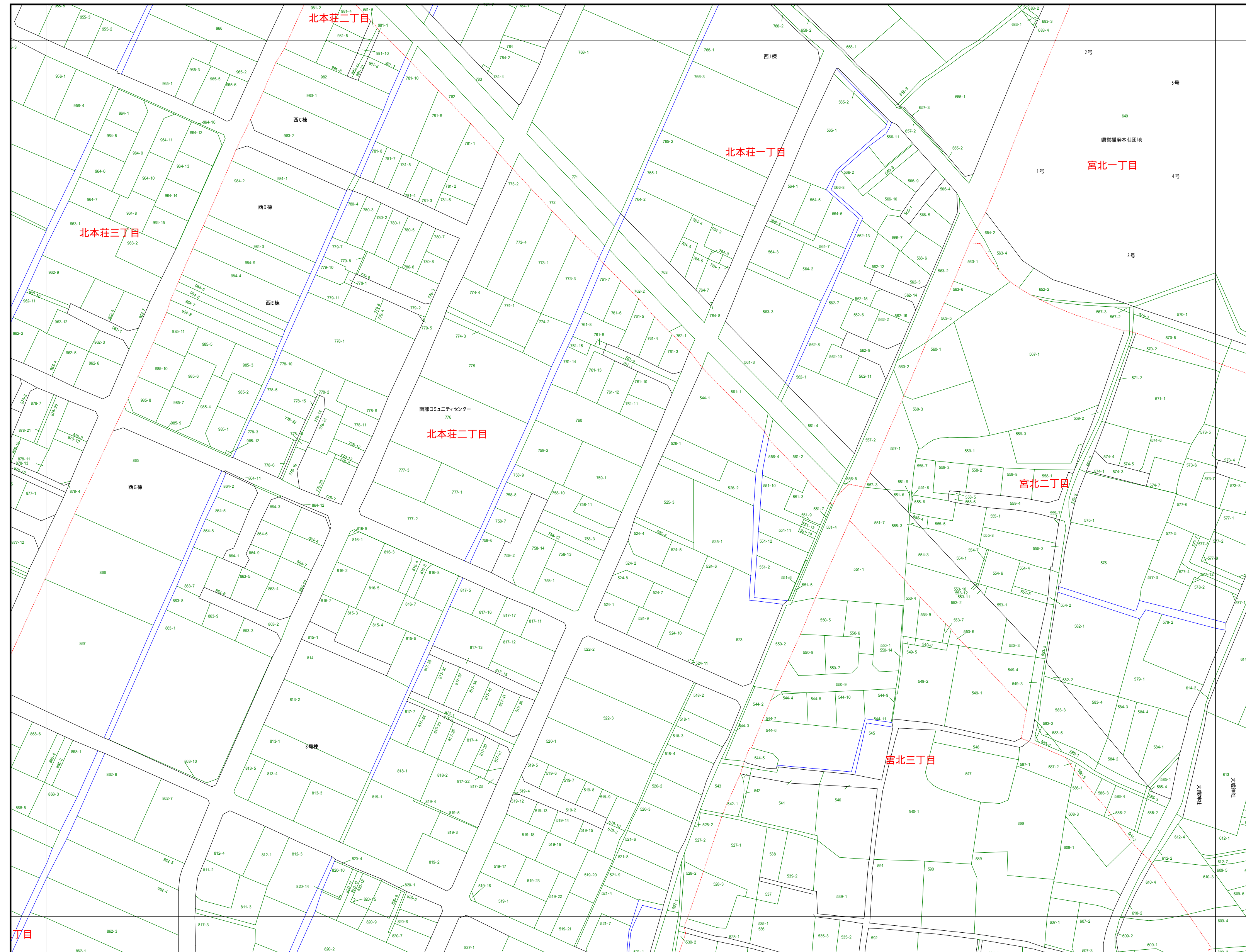


# 播磨町地番図

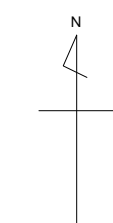
13-2

この図面は地番参考図です。疑義のある場合は  
法務局備付図面でご確認ください。

7-3	7-4	8-3
13-1	13-2	14-1
13-3	13-4	14-3



行政区画  
兵庫県  
加古郡



- 凡例
- 市町村界
  - 大字界
  - 小字界
  - 不明筆界
  - 道路
  - 河川
  - 橋
  - 池・沼
  - 铁塔
  - 筆地界番

- 表示線の優先順
- 境界
  - 道路界
  - 水路界
  - 筆界

13-2

令和6年3月調製 この図面の地番は調製年度の1月1日現在のものである。

この図面は地番の配置を示したもので、権利関係等の確認には使用できません。計画機関 播磨町

1:1000



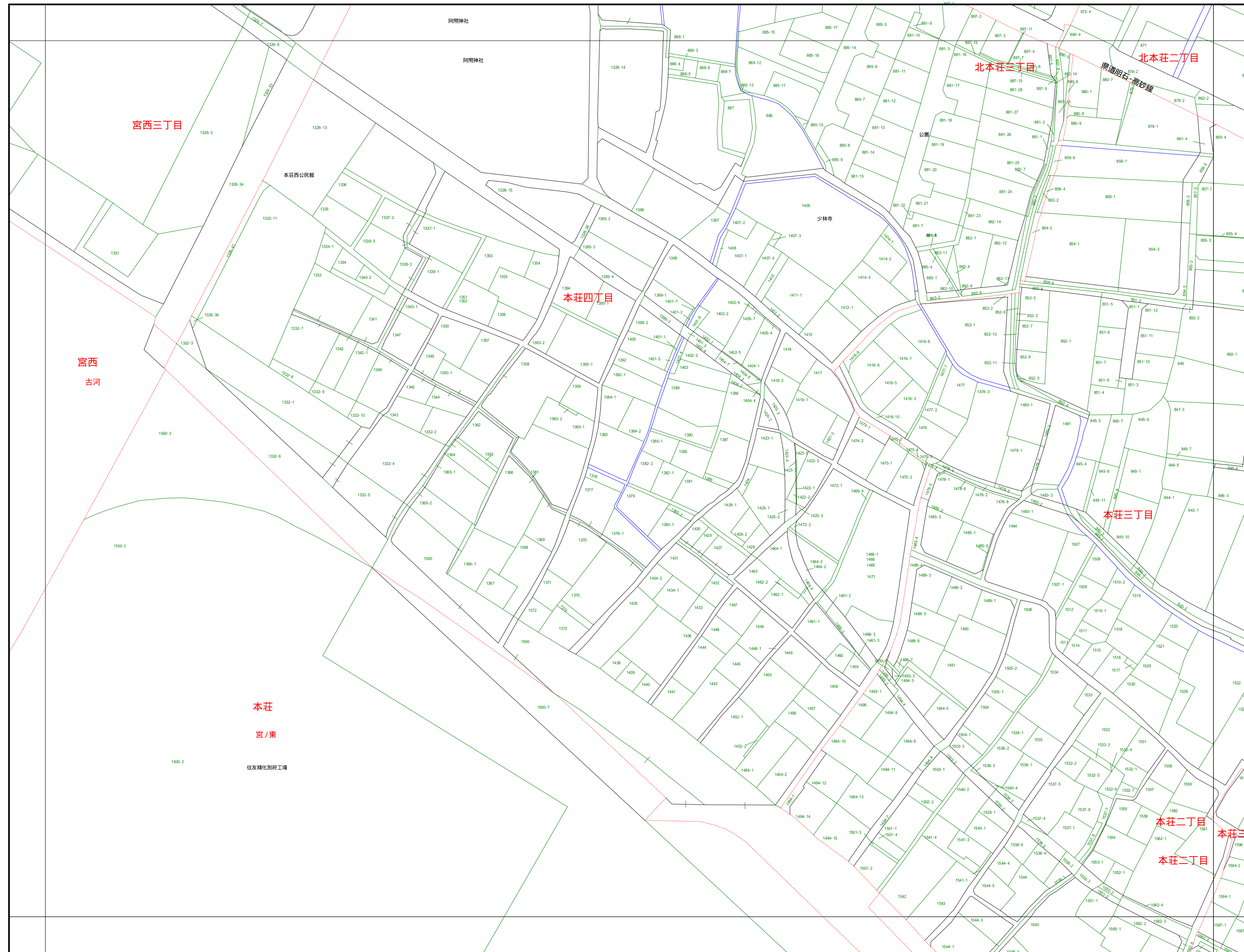


# 播磨町地番図

13-3

この図面は地番参考図です。疑義のある場合は  
法務局備付図面でご確認ください。

12-2	13-1	13-2
12-4	13-3	13-4
18-2	19-1	19-2



行政区画  
兵庫県  
加古郡



凡例

- 市町村界
- - - 大字界
- 小字界
- 不明筆界
- 道路
- 河川
- 橋
- 池・沼
- 鉄塔
- 筆地界
- 同地番

表示線の優先順

- 境界
- 道路界
- 水路界
- 筆界

13-3

令和6年3月調製 この図面の地番は調製年度の1月1日現在のものである。

この図面は地番の配置を示したもので、権利関係等の確認には使用できません。

計画機関 播磨町

1:1000



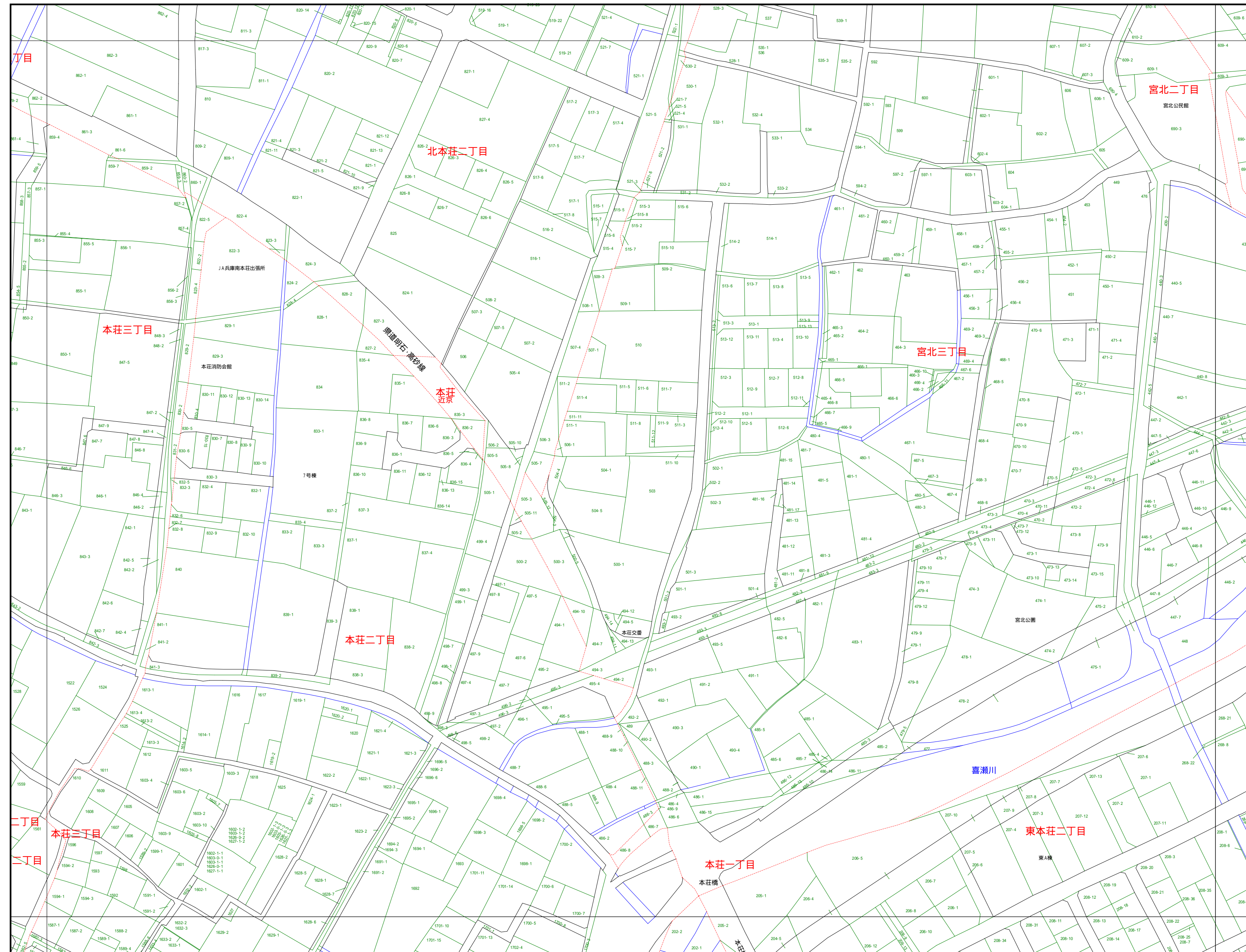


# 播磨町地番図

13-4

この図面は地番参考図です。疑義のある場合は  
法務局備付図面でご確認ください。

13-1	13-2	14-1
13-3	13-4	14-3
19-1	19-2	20-1



行政区画  
兵庫県  
加古郡



凡例

- 市町村界
- 大字界
- 小字界
- 不明筆界
- 道路
- 河川
- 橋
- 池・沼
- 鉄塔
- 筆同地界

表示線の優先順

- 境界
- 道路界
- 水路界
- 筆界

13-4

令和6年3月調製 この図面の地番は調製年度の1月1日現在のものである。

この図面は地番の配置を示したもので、権利関係等の確認には使用できません。 計画機関 播磨町

1:1000



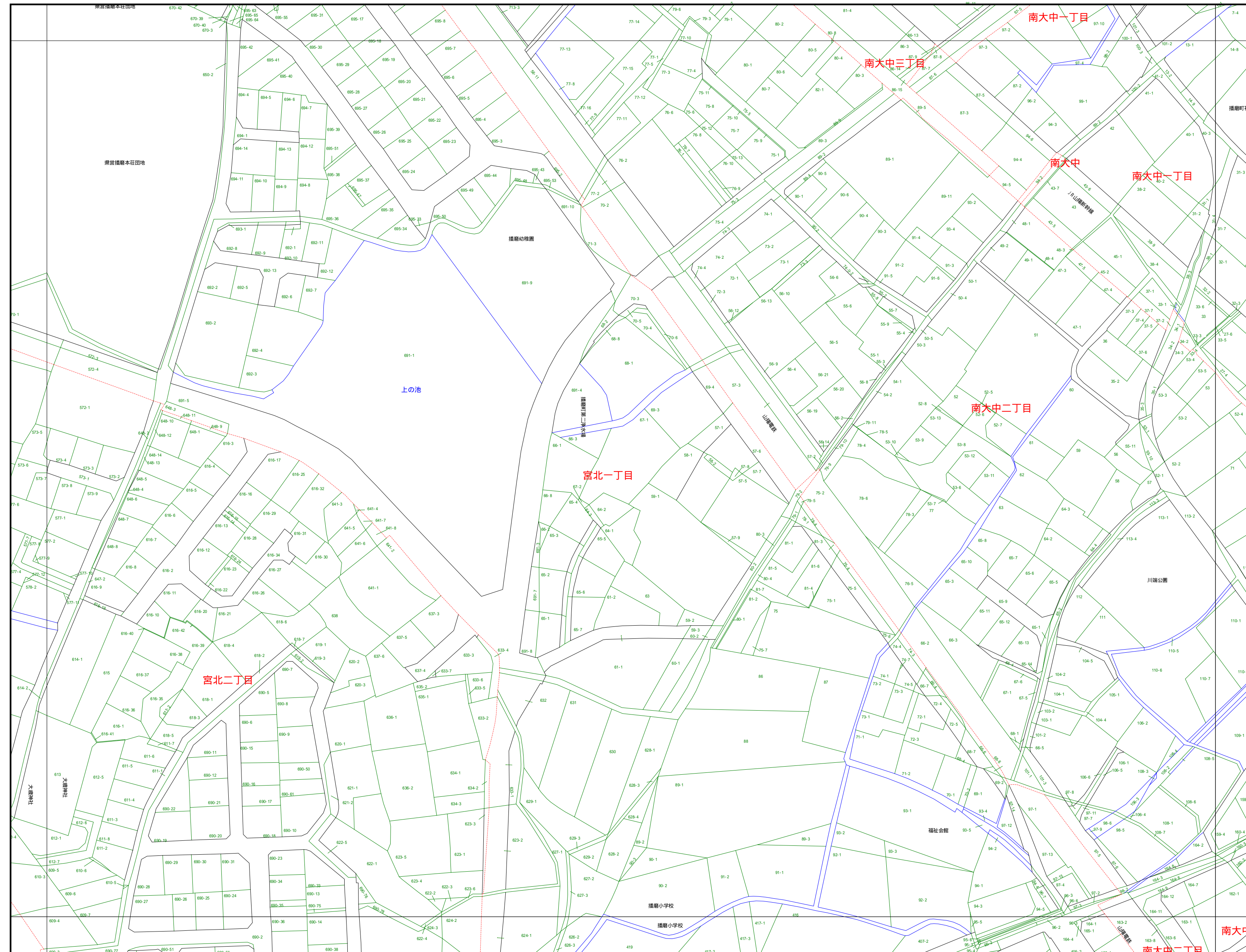


# 播磨町地番図

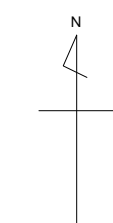
14-1

この図面は地番参考図です。疑義のある場合は  
法務局備付図面でご確認ください。

7-4	8-3	8-4
13-2	14-1	14-2
13-4	14-3	14-4



行政区画  
兵庫県  
加古郡



- 凡例
- 市町村界
  - 大字界
  - 小字界
  - 不明筆界
  - 道路
  - 河川
  - 橋
  - 池・沼
  - 鉄塔
  - 筆地界番同

- 表示線の優先順
- 境界
  - 道路界
  - 水路界
  - 筆界

14-1

令和6年3月調製 この図面の地番は調製年度の1月1日現在のものである。

この図面は地番の配置を示したもので、権利関係等の確認には使用できません。

計画機関 播磨町

1:1000

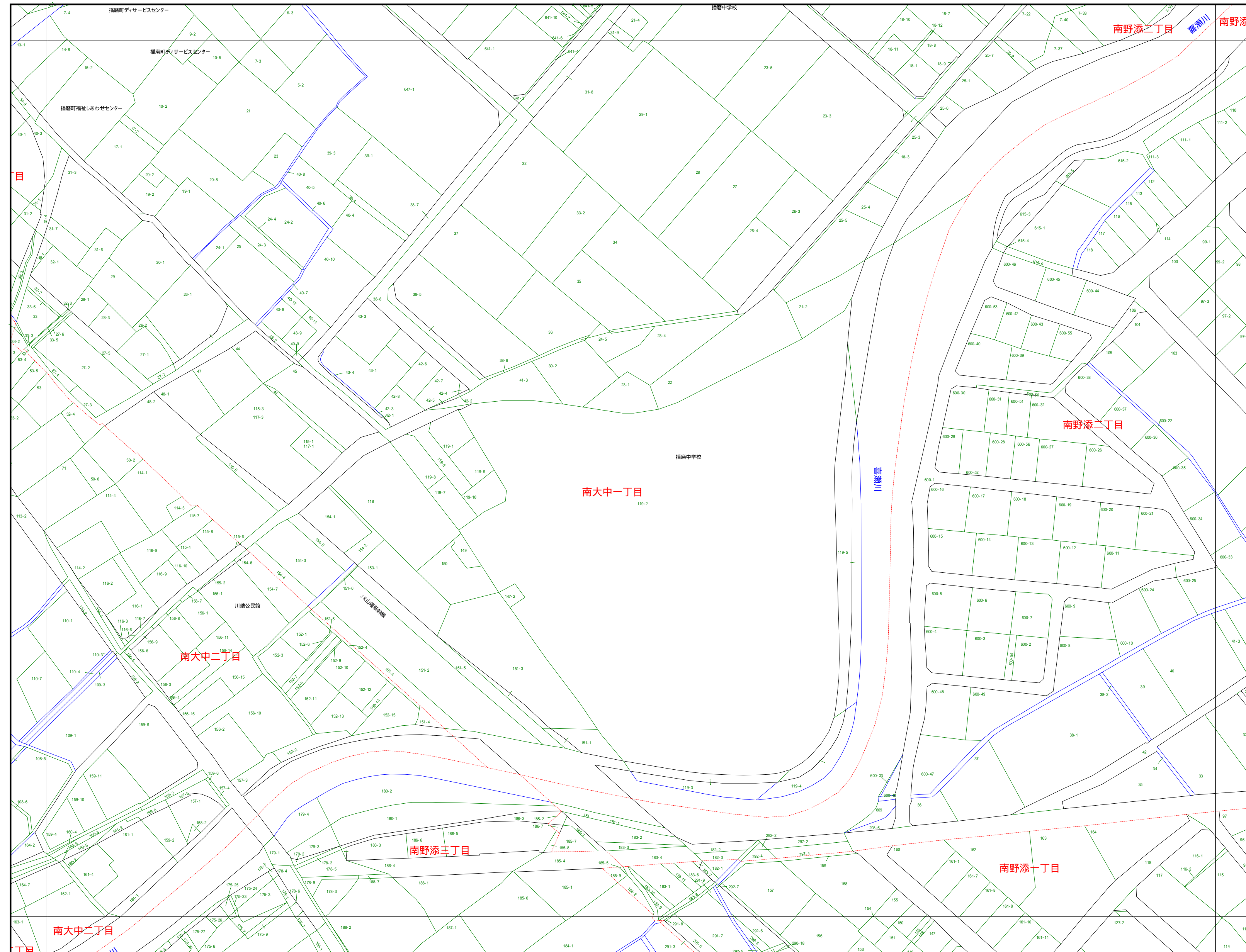




# 播磨町地番図

この図面は地番参考図です。疑義のある場合は  
法務局備付図面でご確認ください。

8-3	8-4	9-3
14-1	14-2	15-1
14-3	14-4	15-3



行政区画  
兵庫県  
加古郡



### 凡例

- 市町村界
- 大字界
- 小字界
- 不明筆界
- 道路
- 河川
- 橋
- 池・沼
- 鉄塔
- 筆地界
- 同地番

### 表示線の優先順

- 境界
- 道路界
- 水路界
- 筆界

令和6年3月調製 この図面の地番は調製年度の1月1日現在のものです。

この図面は地番の配置を示したもので、権利関係等の確認には使用できません。 計画機関 播磨町

1:1000



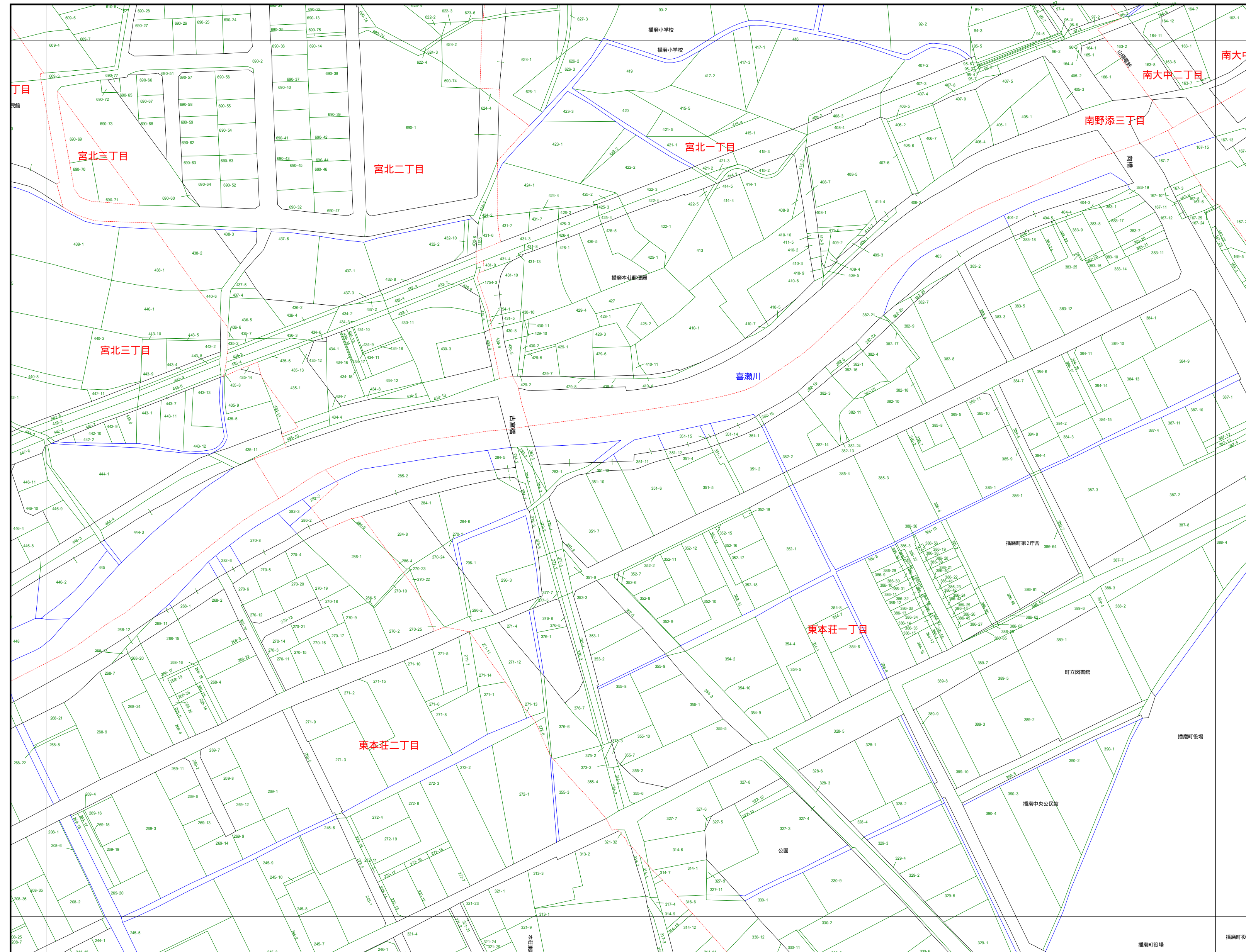


# 播磨町地番図

14-3

この図面は地番参考図です。疑義のある場合は  
法務局備付図面でご確認ください。

13-2	14-1	14-2
13-4	14-3	14-4
19-2	20-1	20-2



行政区画  
兵庫県  
加古郡



凡例

- 市町村界
- 大字界
- 小字界
- 不明筆界
- 道路
- 河川
- 橋
- 池・沼
- 鉄塔
- 筆地界
- 同地番

表示線の優先順

- 境界
- 道路界
- 水路界
- 筆界

14-3

令和6年3月調製 この図面の地番は調製年度の1月1日現在のものである。

この図面は地番の配置を示したもので、権利関係等の確認には使用できません。

計画機関 播磨町

1:1000



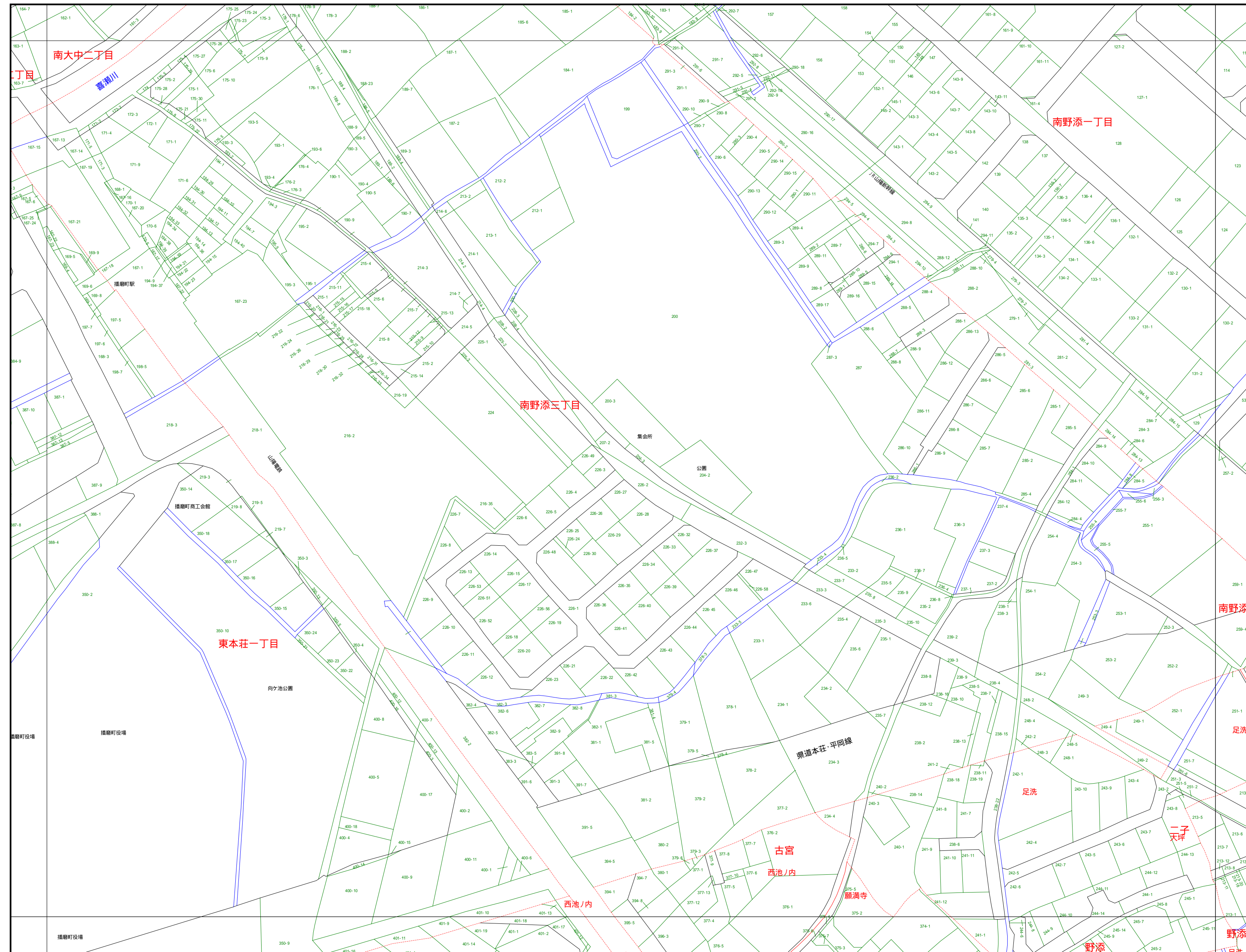


# 播磨町地番図

14-4

この図面は地番参考図です。疑義のある場合は  
法務局備付図面でご確認ください。

14-1	14-2	14-3
14-3	14-4	15-3
20-1	20-2	21-1



行政区画  
兵庫県  
加古郡



凡例

- 市町村界
- 大字界
- 小字界
- 不明筆界
- 道路
- 河川
- 橋
- 池・沼
- 鉄塔
- 筆地界  
同地番

表示線の優先順

- 境界
- 道路界
- 水路界
- 筆界

14-4

令和6年3月調製 この図面の地番は調製年度の1月1日現在のものである。

この図面は地番の配置を示したもので、権利関係の確認には使用できません。

計画機関 播磨町

1:1000



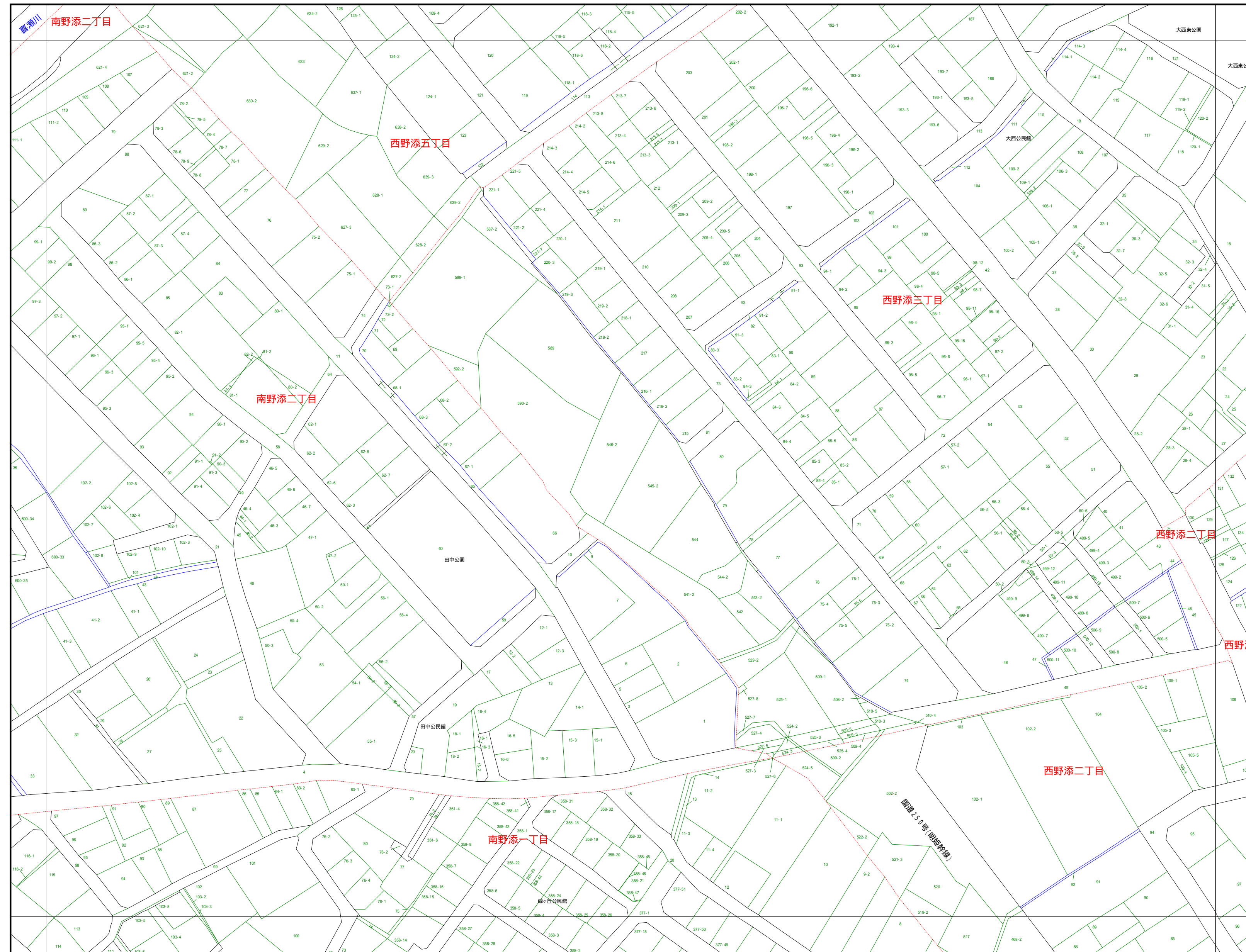


# 播磨町地番図

15-1

この図面は地番参考図です。疑義のある場合は  
法務局備付図面でご確認ください。

8-4	9-3	9-4
14-2	15-1	15-2
14-4	15-3	15-4



行政区画  
兵庫県  
加古郡



凡例

- 市町村界
- 大字界
- 小字界
- 不明筆界
- 道路
- 河川
- 橋
- 池・沼
- 鉄塔
- 筆地界
- 同地番

表示線の優先順

- 境界
- 道路界
- 水路界
- 筆界

15-1

令和6年3月調製 この図面の地番は調製年度の1月1日現在のものである。

この図面は地番の配置を示したもので、権利関係等の確認には使用できません。計画機関 播磨町

1:1000



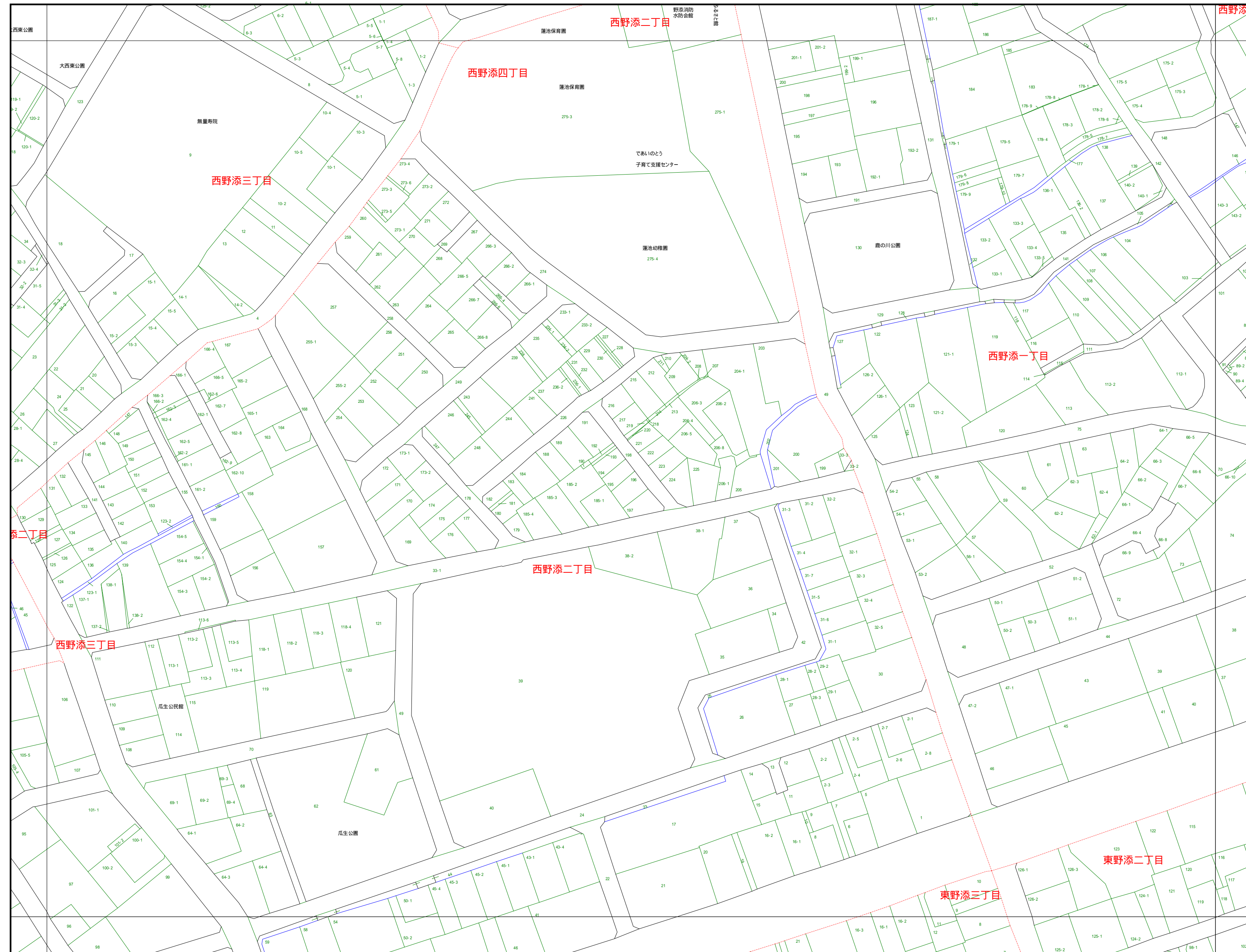


# 播磨町地番図

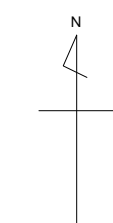
15-2

この図面は地番参考図です。疑義のある場合は  
法務局備付図面でご確認ください。

9-3	9-4	10-3
15-1	15-2	16-1
15-3	15-4	16-3



行政区画  
兵庫県  
加古郡



- 凡例
- 市町村界
  - 大字界
  - 小字界
  - 不明筆界
  - 道路
  - 河川
  - 橋
  - 池・沼
  - 鉄塔
  - 筆地界
  - 同地番

- 表示線の優先順
- 境界
  - 道路界
  - 水路界
  - 筆界

15-2

令和6年3月調製 この図面の地番は調製年度の1月1日現在のものです。

この図面は地番の配置を示したもので、権利関係の確認には使用できません。

計画機関 播磨町

1:1000



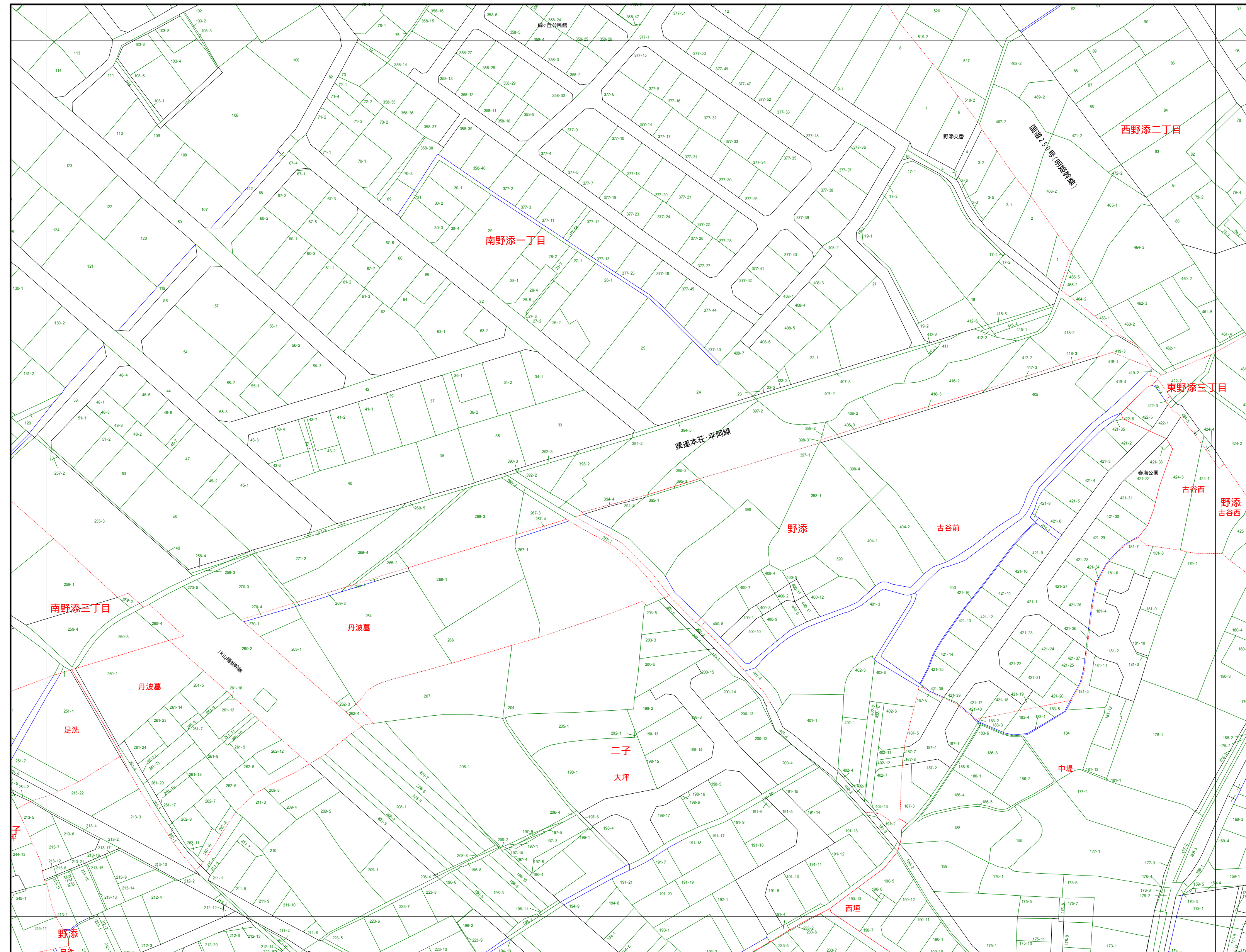


# 播磨町地番図

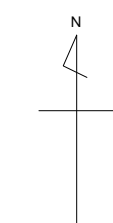
15-3

この図面は地番参考図です。疑義のある場合は  
法務局備付図面でご確認ください。

14-2	15-1	15-2
14-4	15-3	15-4
20-2	21-1	21-2



行政区画  
兵庫県  
加古郡



- 凡例
- 市町村界
  - 大字界
  - 小字界
  - 不明筆界
  - 道路
  - 河川
  - 橋
  - 池・沼
  - 鉄塔
  - 筆地界

- 表示線の優先順
- 境界
  - 道路界
  - 水路界
  - 筆界

15-3

令和6年3月調製 この図面の地番は調製年度の1月1日現在のものです。

この図面は地番の配置を示したもので、権利関係等の確認には使用できません。計画機関 播磨町

1:1000



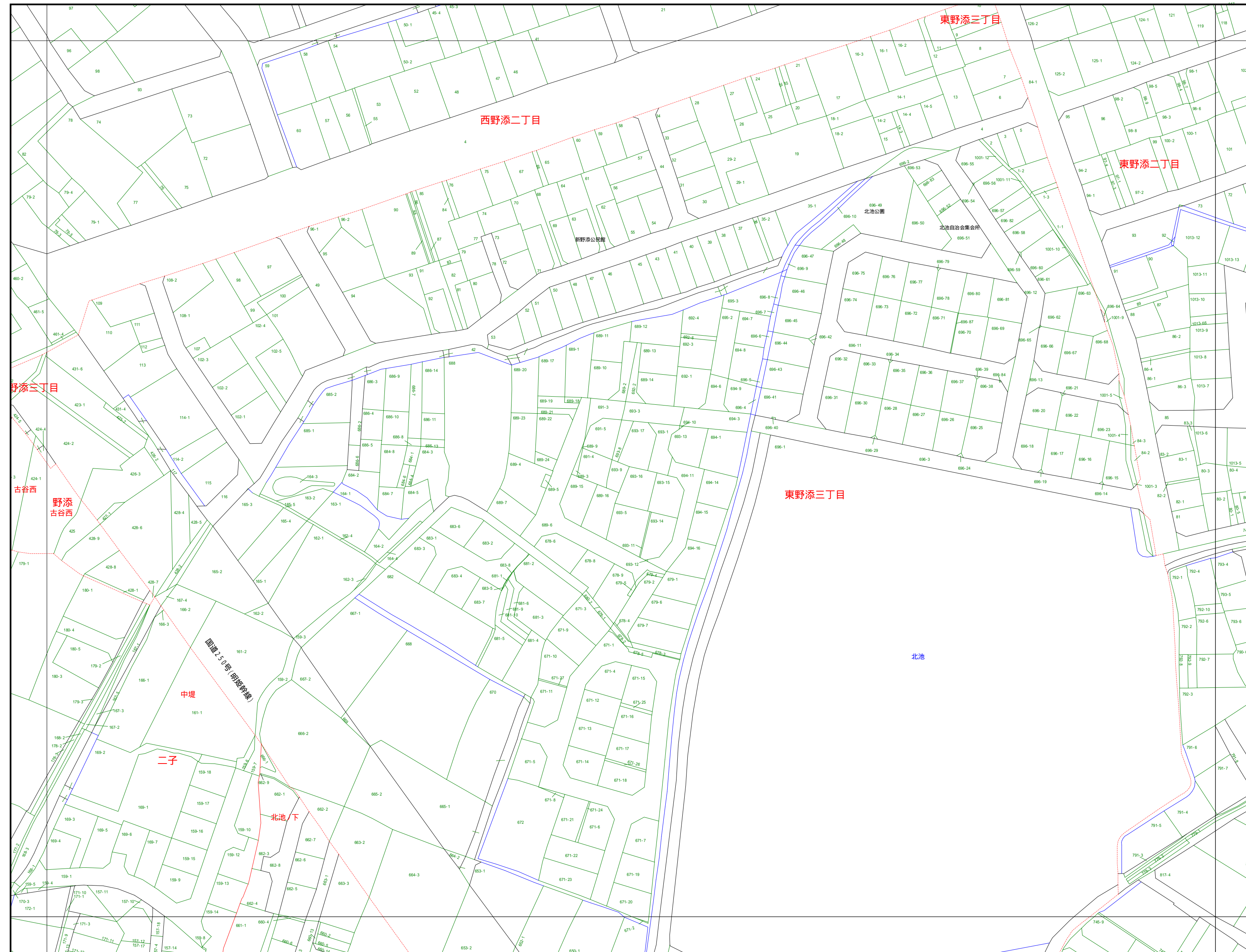


# 播磨町地番図

15-4

この図面は地番参考図です。疑義のある場合は  
法務局備付図面でご確認ください。

15-1	15-2	16-1
15-3	15-4	16-3
21-1	21-2	22-1



行政区画  
兵庫県  
加古郡



凡 例

- 市 町 村 界
- 大 字 界
- 小 字 界
- 不 明 筆 界
- 道 路
- 河 川
- 橋
- 池 ・ 沼
- 鉄 塔
- 筆 界
- 同 地 番

表示線の優先順

- 境 界
- 道 路 界
- 水 路 界
- 筆 界

15-4

令和6年3月調製 この図面の地番は調製年度の1月1日現在のものである。

この図面は地番の配置を示したもので、権利関係等の確認には使用できません。

計画機関 播磨町

1:1000



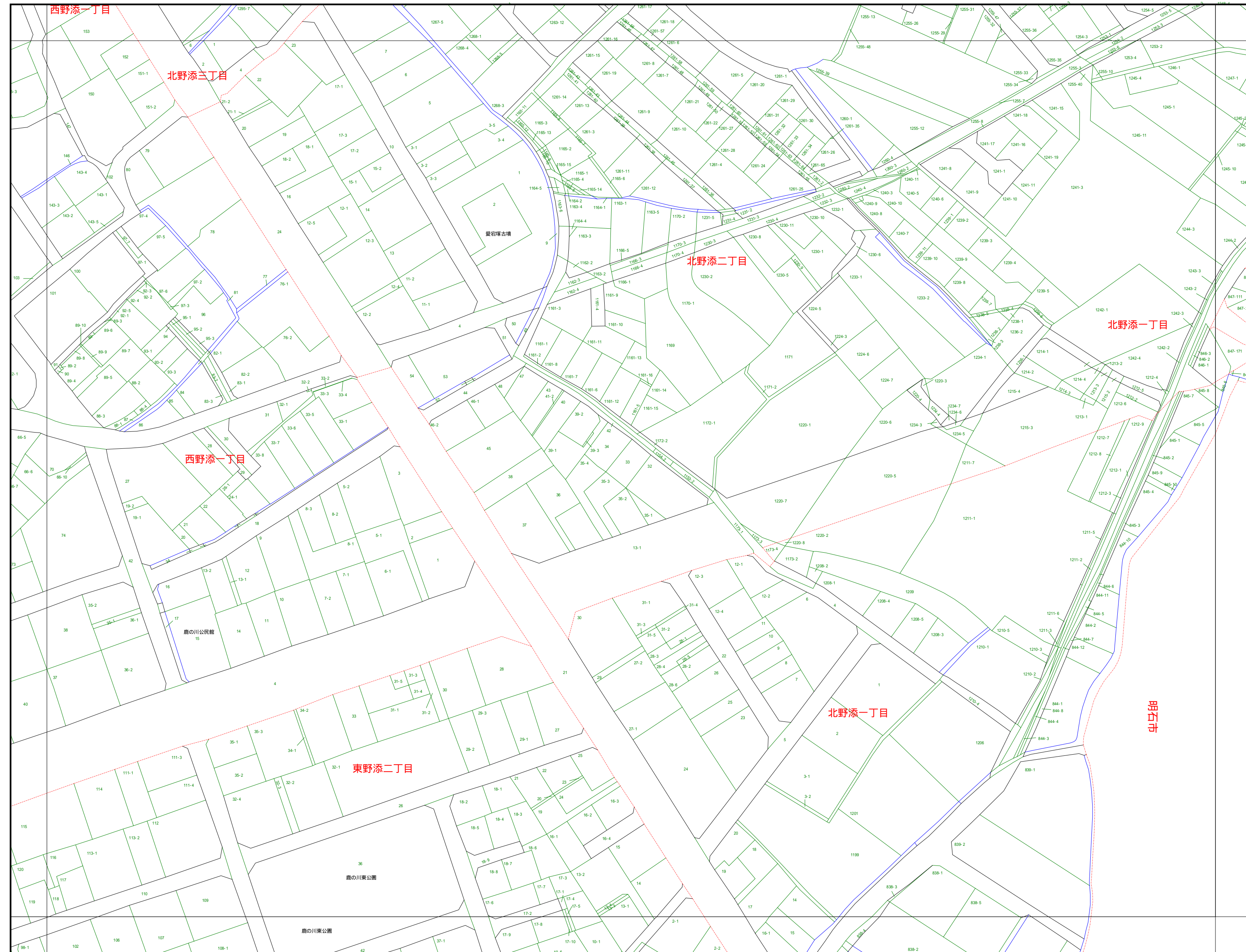


# 播磨町地番図

16-1

この図面は地番参考図です。疑義のある場合は  
法務局備付図面でご確認ください。

9-4	10-3	10-4
15-2	16-1	16-2
15-4	16-3	



行政区画  
兵庫県  
加古郡



凡例

- 市町村界
- - - 大字界
- 小字界
- 不明筆界
- 道路
- 河川
- 橋
- 池・沼
- 鉄塔
- 筆地界番同

表示線の優先順

- 境界
- 道路界
- 水路界
- 筆界

16-1

令和6年3月調製 この図面の地番は調製年度の1月1日現在のものである。

この図面は地番の配置を示したもので、権利関係等の確認には使用できません。

計画機関 播磨町

1:1000

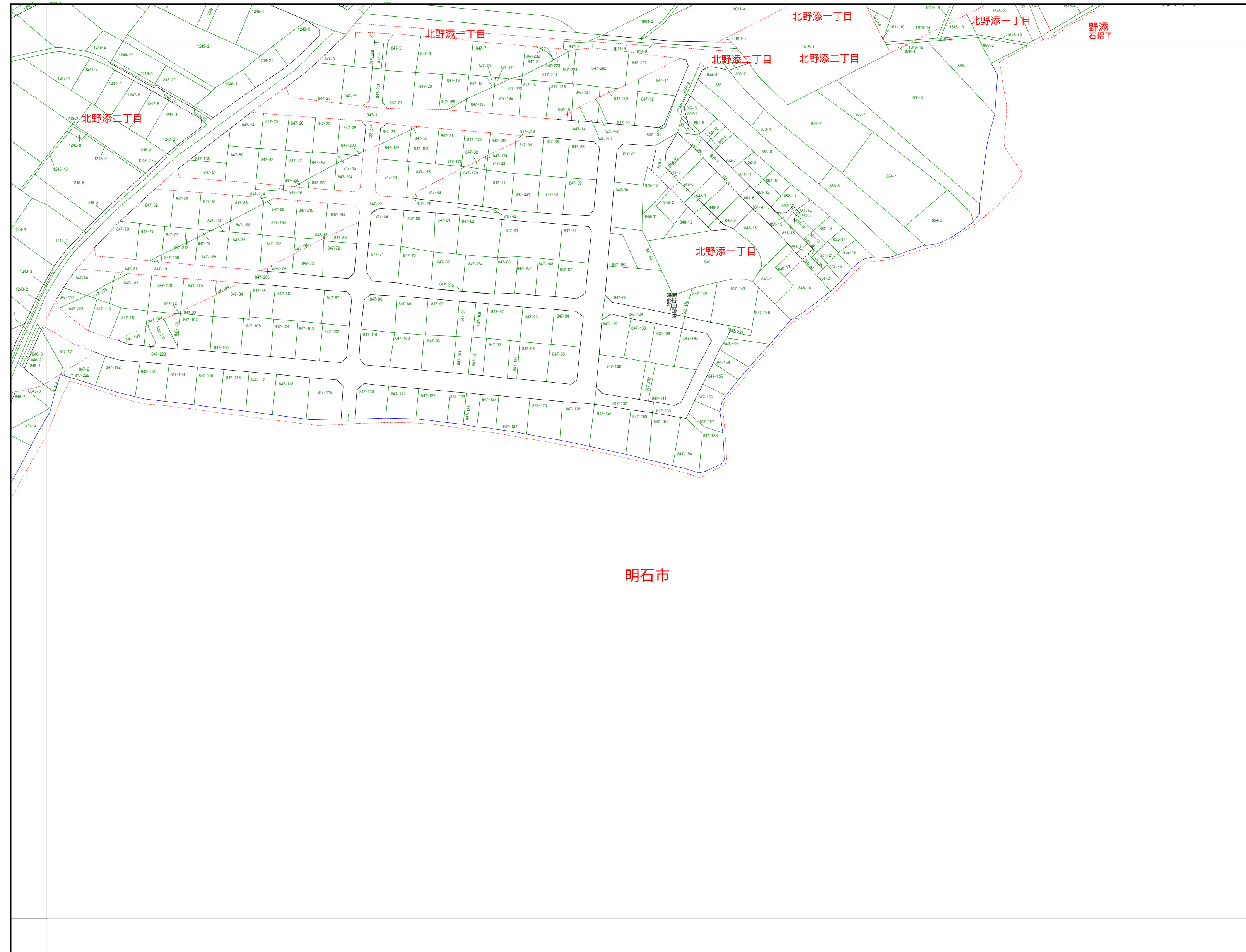


# 播磨町地番図

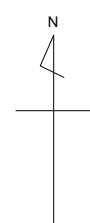
16-2

この図面は地番参考図です。疑義のある場合は  
法務局備付図面でご確認ください。

10-3	10-4	11-3
16-1	16-2	17-1
16-3		



行政区画  
兵庫県  
加古郡



凡例

- 市町村界
- 大字界
- 小字界
- 不明筆界
- 道路
- 河川
- 橋
- 池・沼
- 鉄塔
- 筆界  
同地番

表示線の優先順

- 境界
- 道路界
- 水路界
- 筆界

16-2

令和6年3月調製 この図面の地番は調製年度の1月1日現在のものである。

この図面は地番の配置を示したもので、権利関係等の確認には使用できません。計画機関 播磨町

1:1000

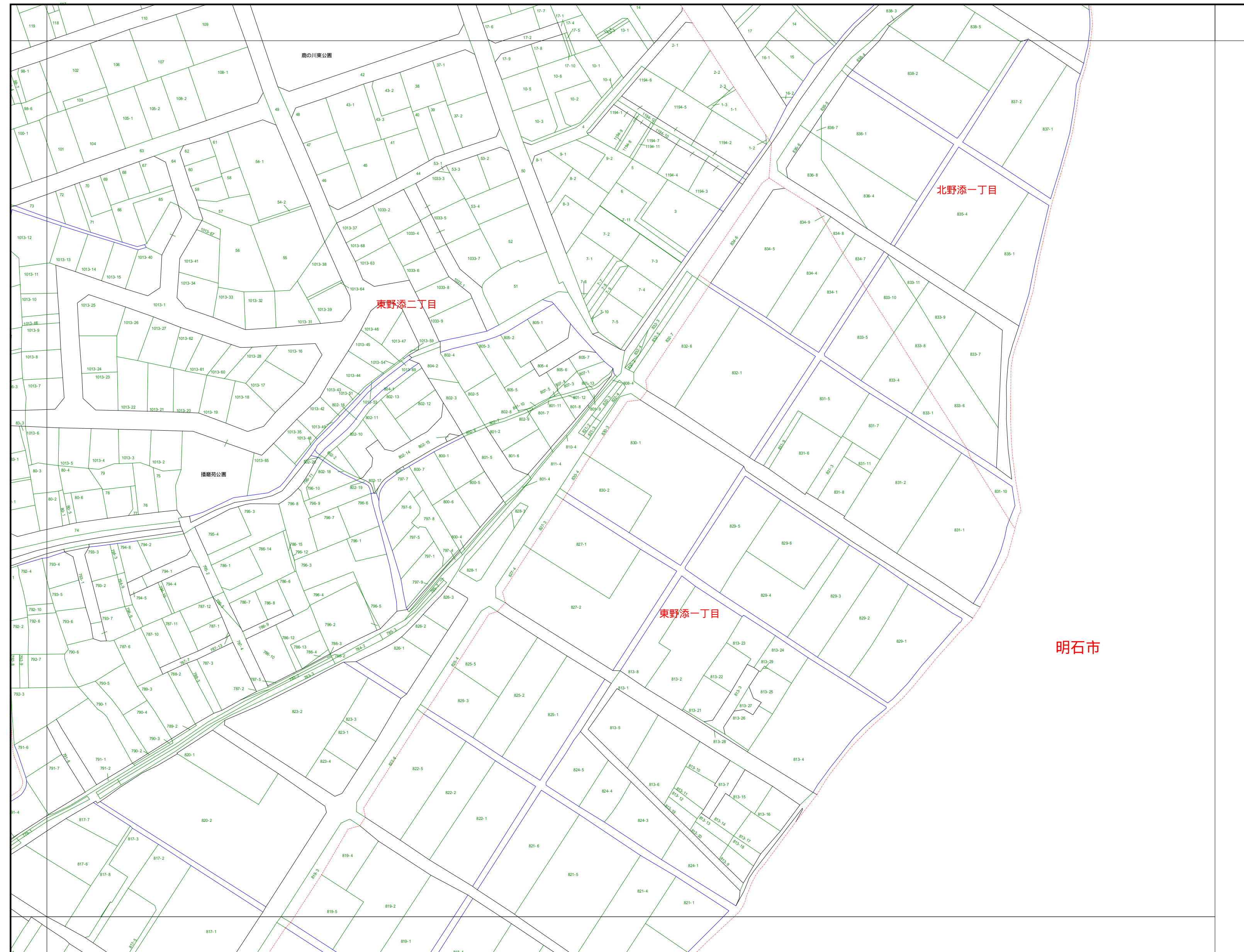




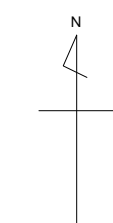
# 播磨町地番図

この図面は地番参考図です。疑義のある場合は  
法務局備付図面でご確認ください。

15-2	16-1	16-2
15-4	16-3	
21-2	22-1	



行政区画  
兵庫縣  
加古郡



### 凡例

- 市町村界
- 大字界
- 小字界
- 不明筆界
- 道路
- 河川
- 橋
- 池・沼
- 鉄塔
- 筆地界  
同地番

### 表示線の優先順

- 境界
- 道路界
- 水路界
- 筆界

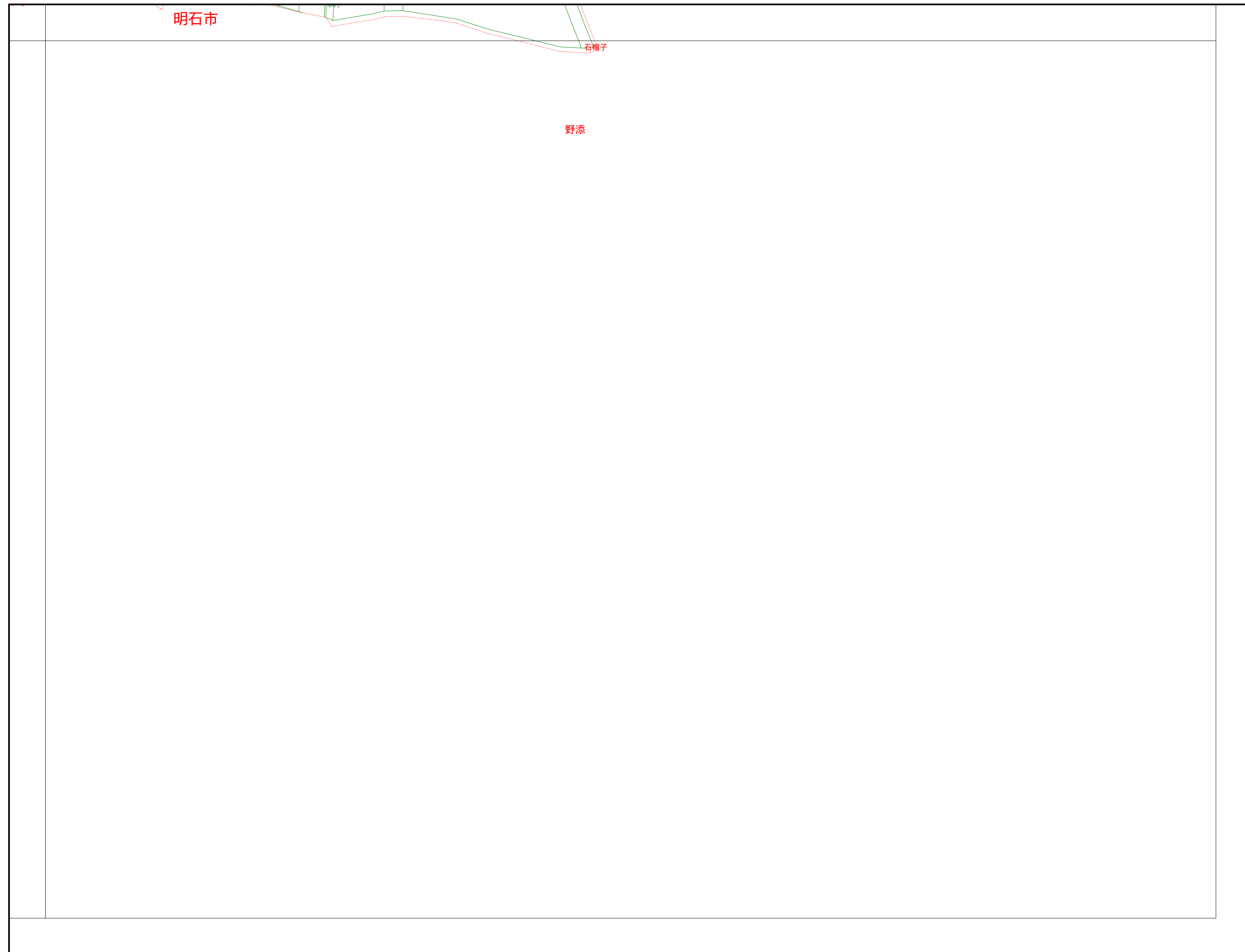
1:1000



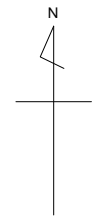
# 播磨町地番図

この図面は地番参考図です。疑義のある場合は法務局備付図面でご確認ください。

10-4	11-3	
16-2	17-1	



行政区画  
兵庫県  
加古郡



### 凡 例

- 市 町 村 界
- 大 字 界
- 小 字 界
- 不 明 筆 界
- 道 路
- 河 川
- 橋
- 池 ・ 沼
- 鉄 塔
- 筆 界  
同 地 番

### 表示線の優先順

- 境 界
- 道 路 界
- 水 路 界
- 筆 界

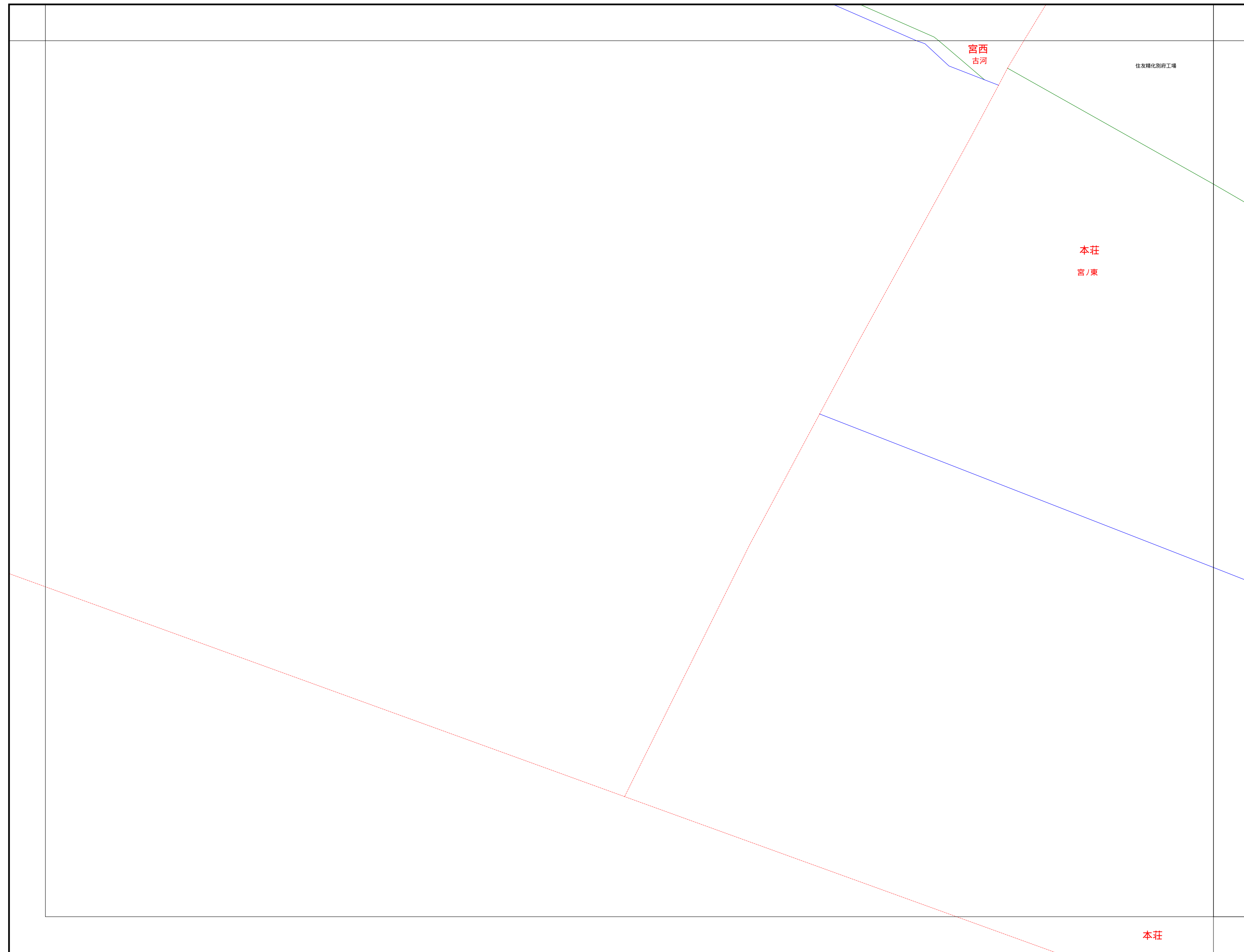




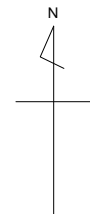
# 播磨町地番図

この図面は地番参考図です。疑義のある場合は法務局備付図面でご確認ください。

12-3	12-4	13-3
	18-2	19-1
		19-3



行政区画  
兵庫県  
加古郡



### 凡例

- 市町村界
- 大字界
- 小字界
- 不明筆界
- 道路
- 河川
- 橋
- 池・沼
- 鉄塔
- 筆界  
同地番

### 表示線の優先順

- 境界
- 道路界
- 水路界
- 筆界

18-2

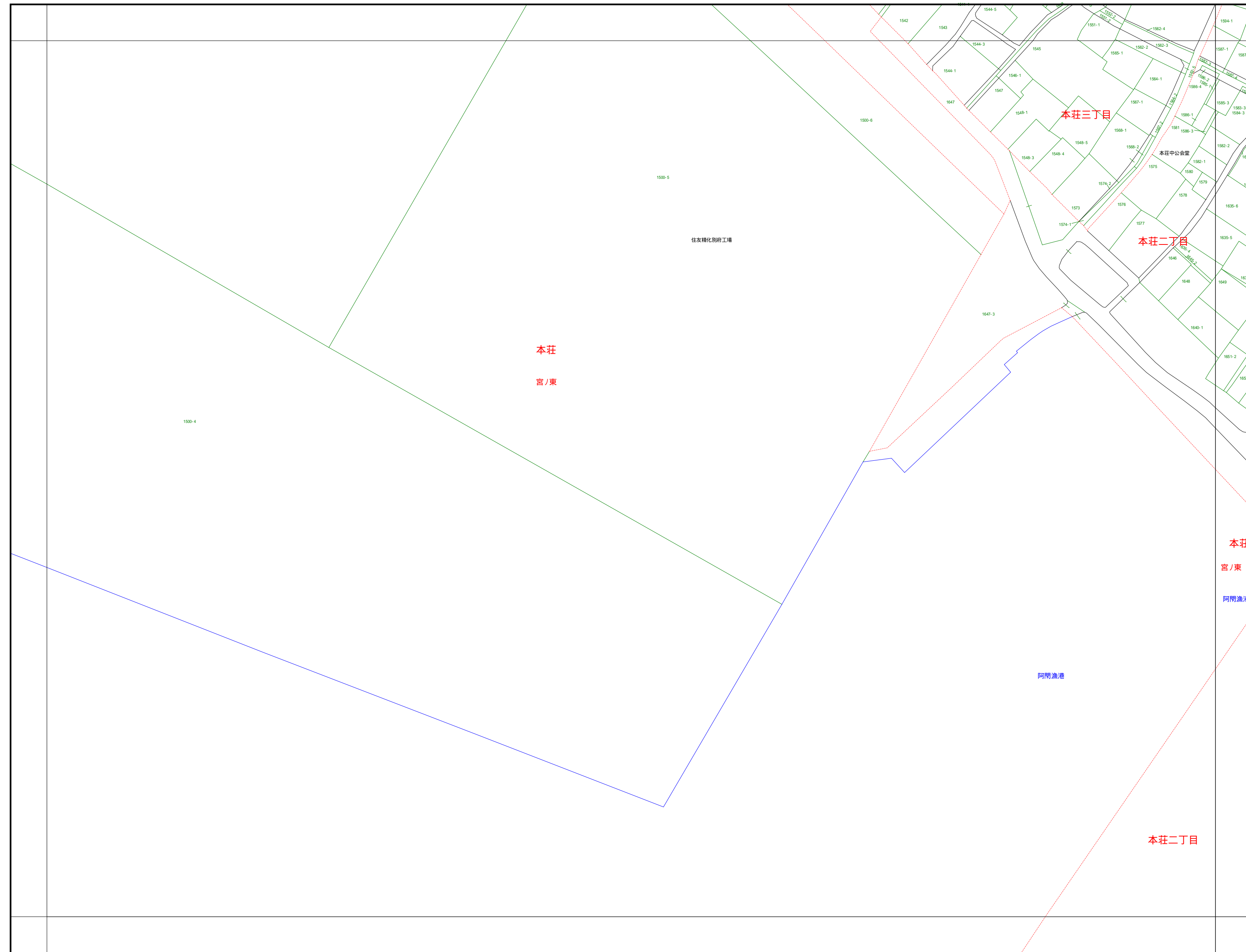
1:1000



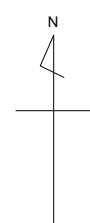
# 播磨町地番図

この図面は地番参考図です。疑義のある場合は法務局備付図面でご確認ください。

12-4	13-3	13-4
18-2	19-1	19-2
	19-3	19-4



行政区画  
兵庫県  
加古郡



### 凡 例

- 市 町 村 界
- - - 大 字 界
- 小 字 界
- 不 明 筆 界
- 道 路
- 河 川
- 橋
- 池 ・ 沼
- 鉄 塔
- 筆 地 界 同 地 番

### 表示線の優先順

- 境 界
- 道 路 界
- 水 路 界
- 筆 界

19-1

令和6年3月調製 この図面の地番は調製年度の1月1日現在のものである。

この図面は地番の配置を示したもので、権利関係等の確認には使用できません。 計画機関 播磨町

1:1000

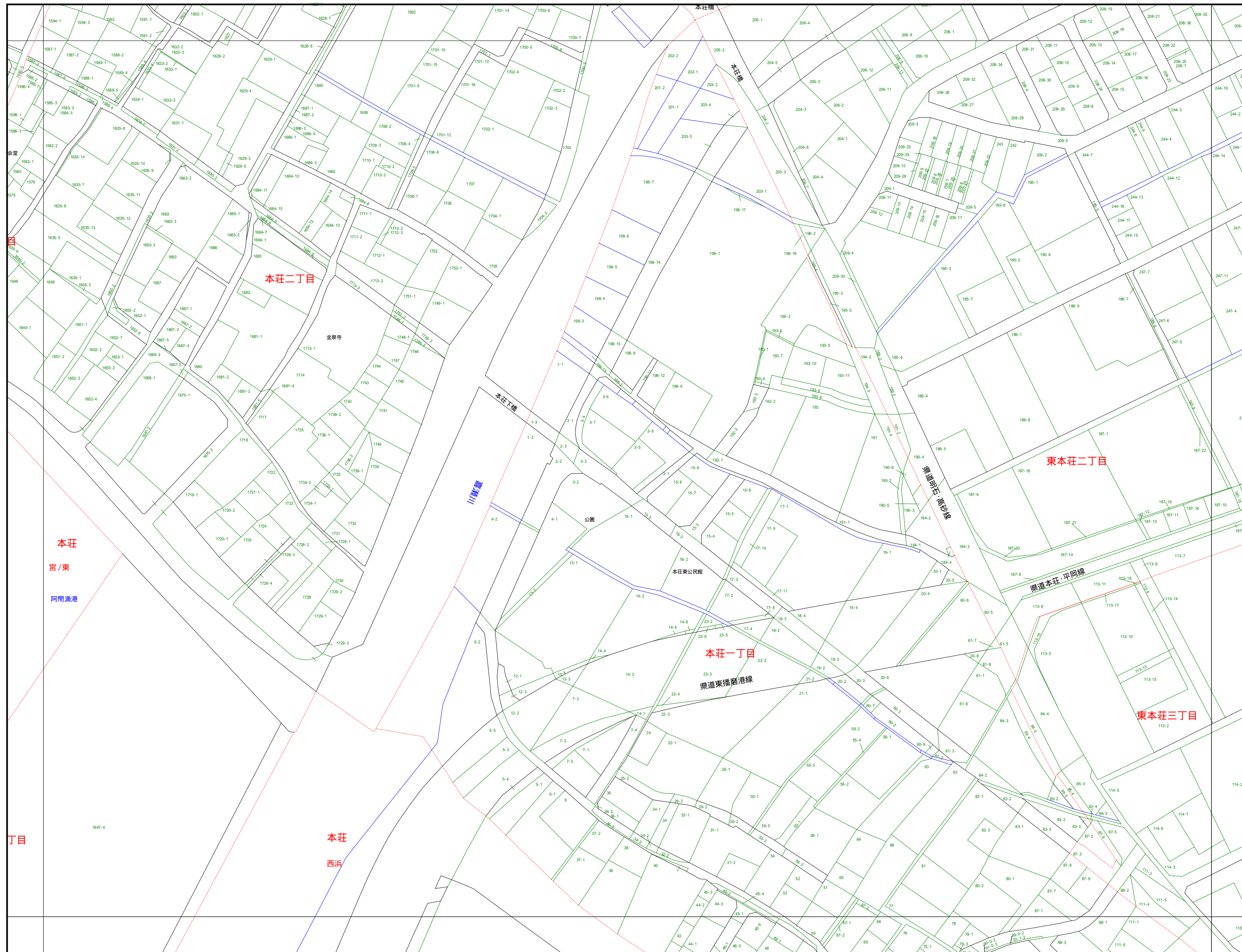




# 播磨町地番図

この図面は地番参考図です。疑義のある場合は法務局備付図面でご確認ください。

13-3	13-4	14-3
19-1	19-2	20-1
19-3	19-4	20-3



行政区画  
兵庫県  
加古郡



凡 例

- 市町村界
- 大字界
- 小字界
- 不明筆界
- 道路
- 河川
- 橋
- 池・沼
- 鉄塔
- 筆地界番同

表示線の優先順

- 境界
- 道路界
- 水路界
- 筆界

令和6年3月調製 この図面の地番は調製年度の1月1日現在のものである。

この図面は地番の配置を示したもので、権利関係の確認には使用できません。 計画機関 播磨町

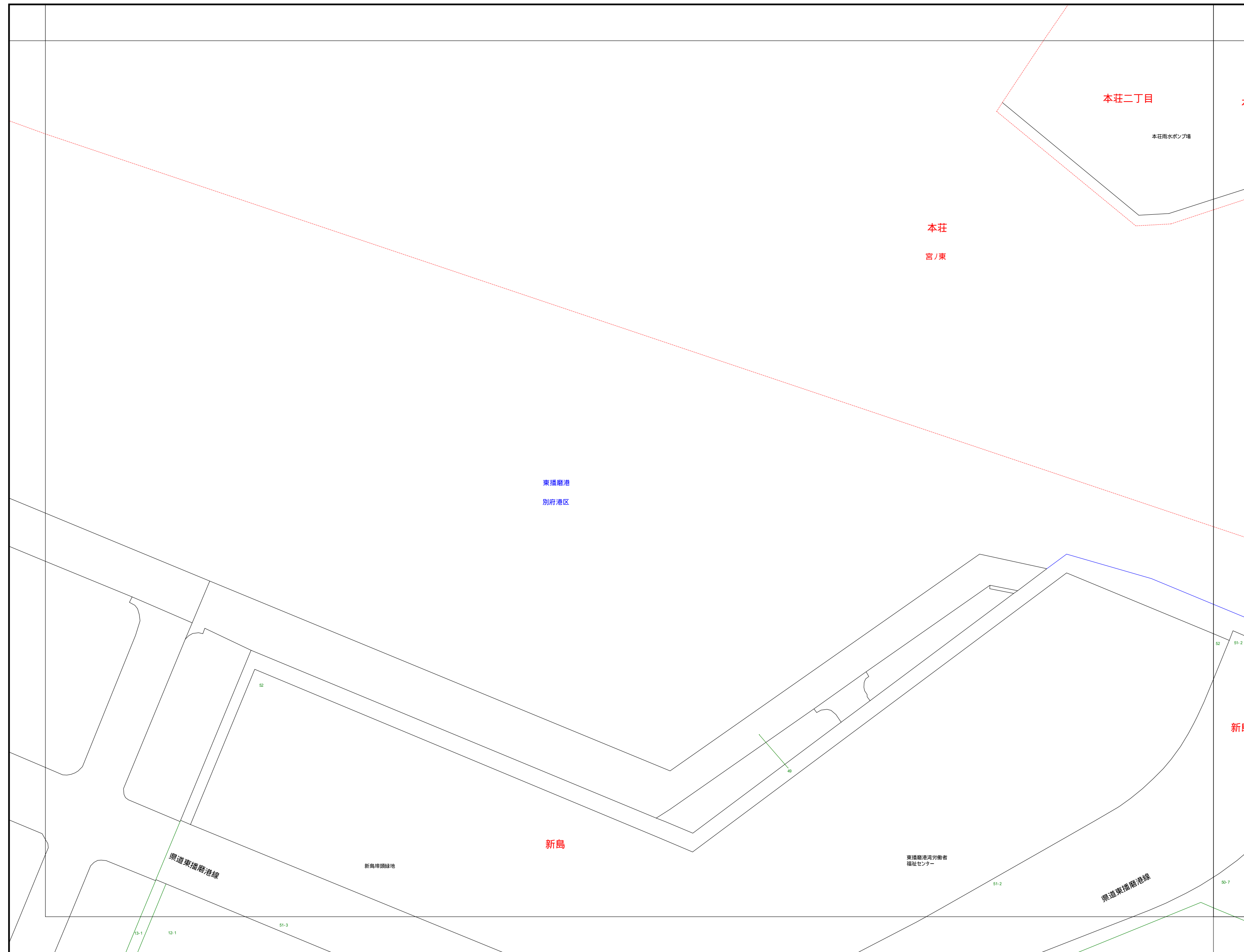
1:1000



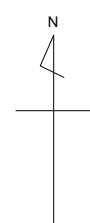
# 播磨町地番図

この図面は地番参考図です。疑義のある場合は  
法務局備付図面でご確認ください。

18-2	19-1	19-2
	19-3	19-4
		25-2



行政区画  
兵庫県  
加古郡



### 凡 例

- 市 町 村 界
- - - 大 字 界
- 小 字 界
- 不 明 筆 界
- 道 路
- 河 川
- 橋
- 池 ・ 沼
- 鉄 塔
- 筆 界
- 同 地 番

### 表示線の優先順

- 境 界
- 道 路 界
- 水 路 界
- 筆 界

19-3

令和6年3月調製 この図面の地番は調製年度の1月1日現在のものである。

この図面は地番の配置を示したもので、権利関係等の確認には使用できません。

計画機関 播磨町

1:1000

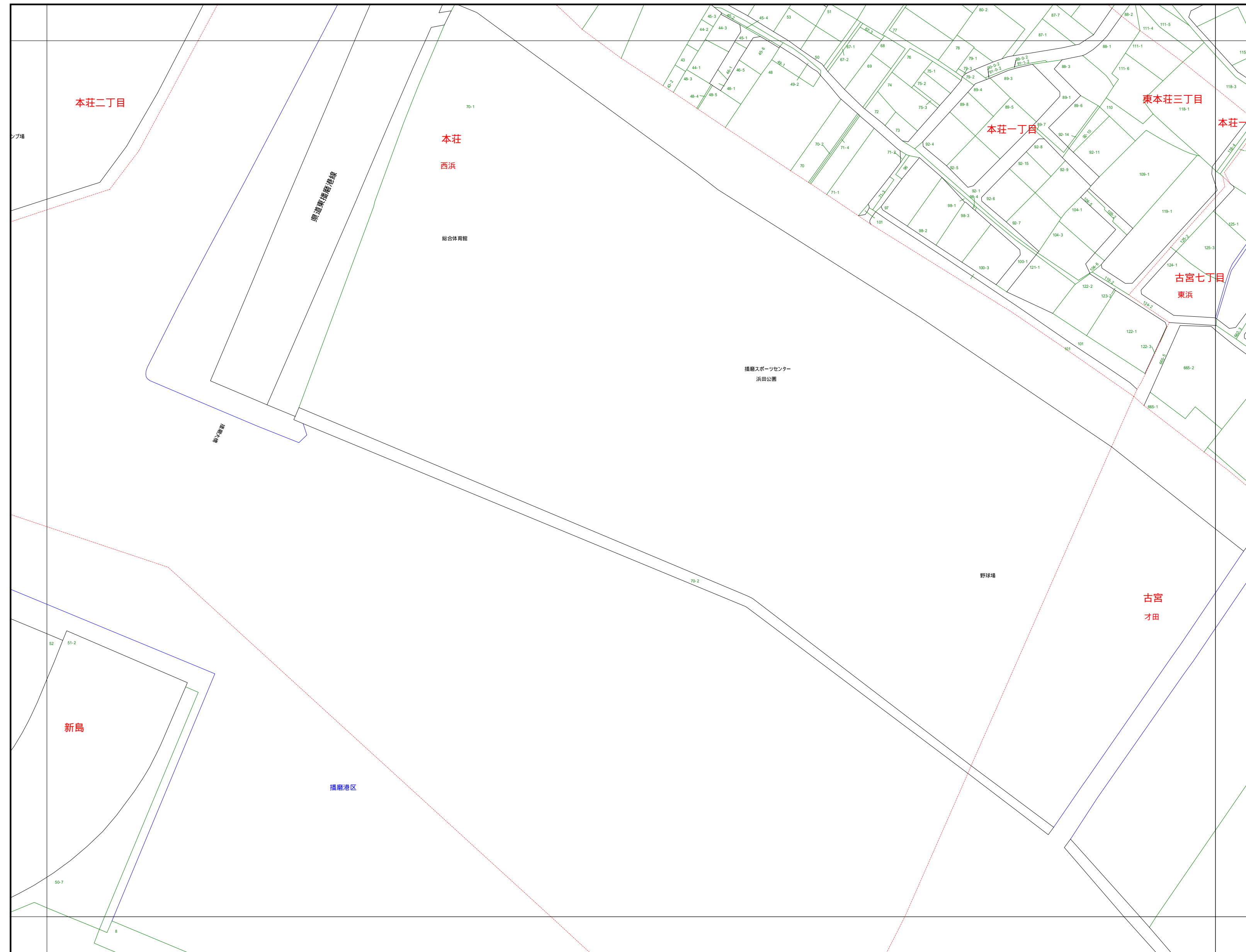




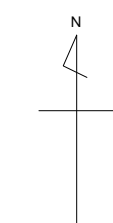
# 播磨町地番図

この図面は地番参考図です。疑義のある場合は法務局備付図面でご確認ください。

19-1	19-2	20-1
19-3	19-4	20-3
	25-2	26-1



行政区画  
兵庫県  
加古郡



- 凡 例
- 市 町 村 界
  - 大 字 界
  - 小 字 界
  - 不 明 筆 界
  - 道 路
  - 河 川
  - 橋
  - 池 ・ 沼
  - 鉄 塔
  - 筆 界
  - 同 地 番

- 表示線の優先順
- 境 界
  - 道 路 界
  - 水 路 界
  - 筆 界

19-4

令和6年3月調製 この図面の地番は調製年度の1月1日現在のものである。

この図面は地番の配置を示したもので、権利関係の確認には使用できません。 計画機関 播磨町

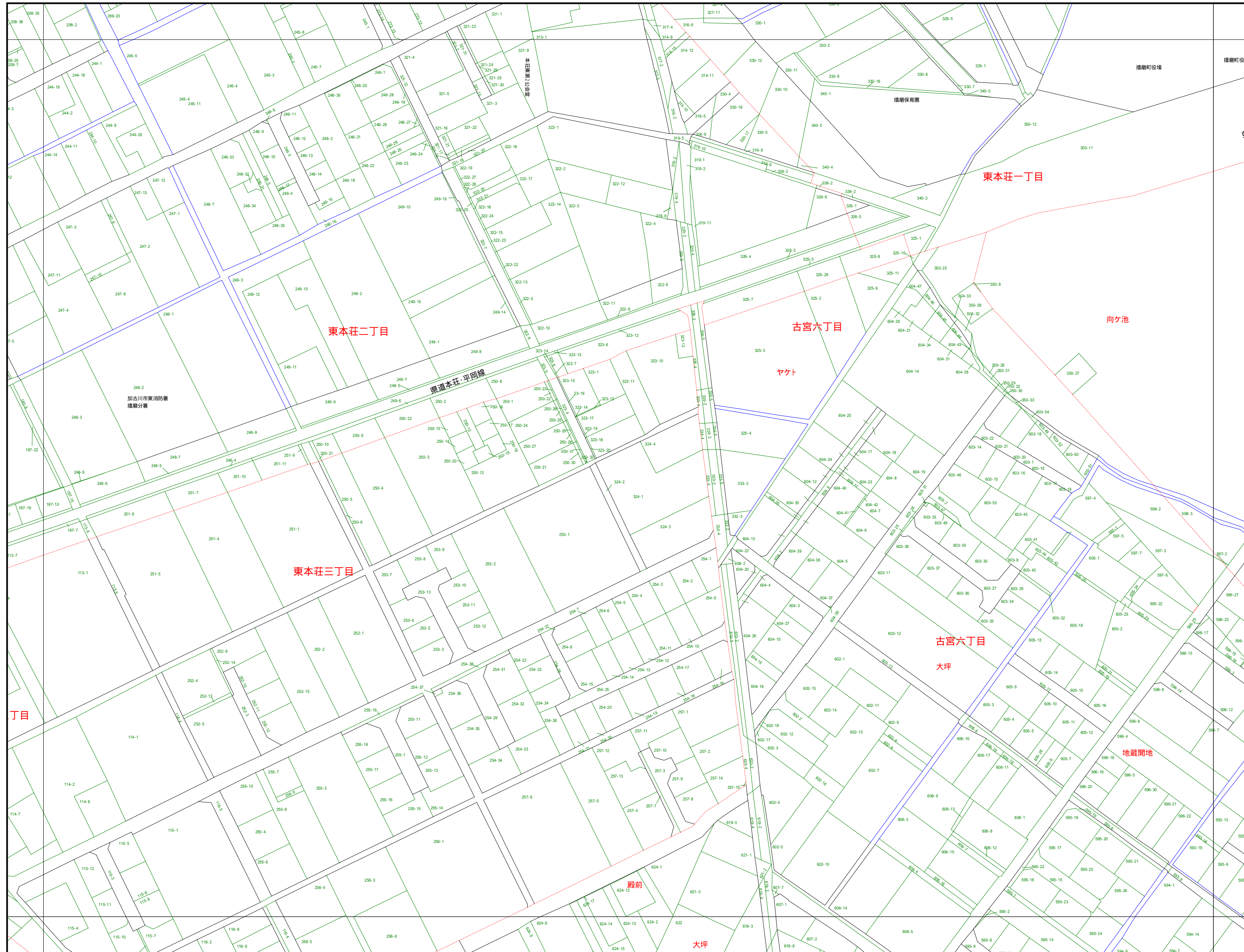
1:1000



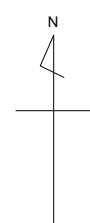
# 播磨町地番図

この図面は地番参考図です。疑義のある場合は  
法務局備付図面でご確認ください。

13-4	14-3	14-4
19-2	20-1	20-2
19-4	20-3	20-4



行政区画  
兵庫県  
加古郡



### 凡例

- 市町村界
- 大字界
- 小字界
- 不明筆界
- 道路
- 河川
- 橋
- 池・沼
- 鉄塔
- 筆同地界

### 表示線の優先順

- 境界
- 道路界
- 水路界
- 筆界

令和6年3月調製 この図面の地番は調製年度の1月1日現在のものです。

この図面は地番の配置を示したもので、権利関係等の確認には使用できません。

計画機関 播磨町

1:1000

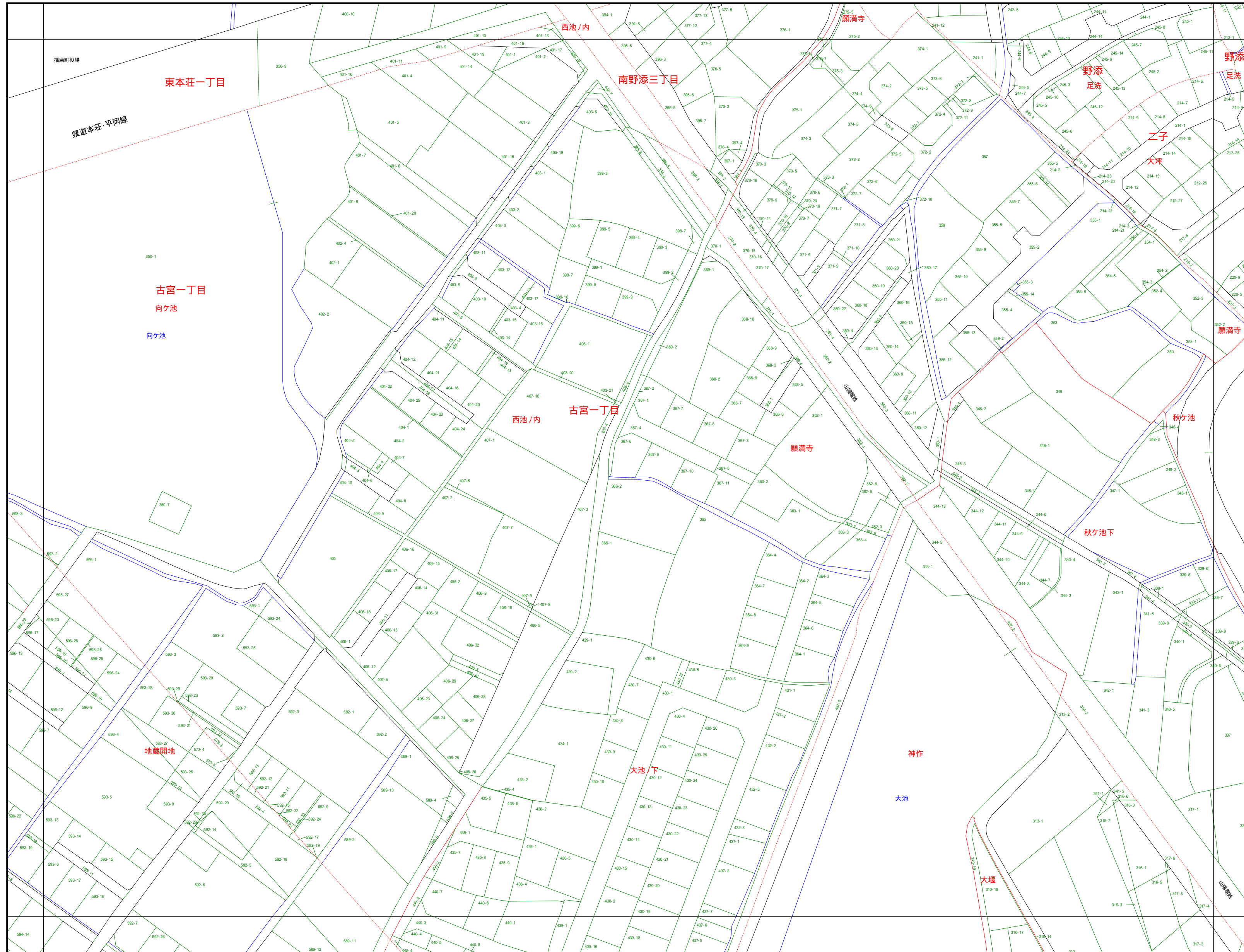




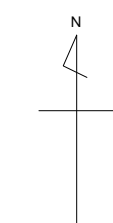
# 播磨町地番図

この図面は地番参考図です。疑義のある場合は法務局備付図面でご確認ください。

14-3	14-4	15-3
20-1	20-2	21-1
20-3	20-4	21-3



行政区画  
兵庫県  
加古郡



- 凡例
- 市町村界 (Municipal Boundary)
  - 大字界 (Large Character Boundary)
  - 小字界 (Small Character Boundary)
  - 不明筆界 (Unknown Boundary)
  - 道路 (Road)
  - 河川 (River)
  - 橋 (Bridge)
  - 池・沼 (Pond/Lake)
  - 鉄塔 (Tower)
  - 筆地界番 (Boundary/Parcel)

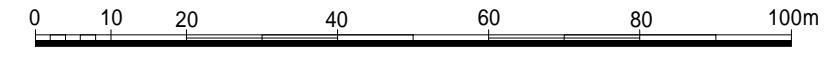
- 表示線の優先順
- 境界 (Boundary)
  - 道路界 (Road Boundary)
  - 水路界 (Waterway Boundary)
  - 筆界 (Parcel Boundary)

20-2

令和6年3月調製 この図面の地番は調製年度の1月1日現在のものである。

この図面は地番の配置を示したもので、権利関係の確認には使用できません。計画機関 播磨町

1:1000

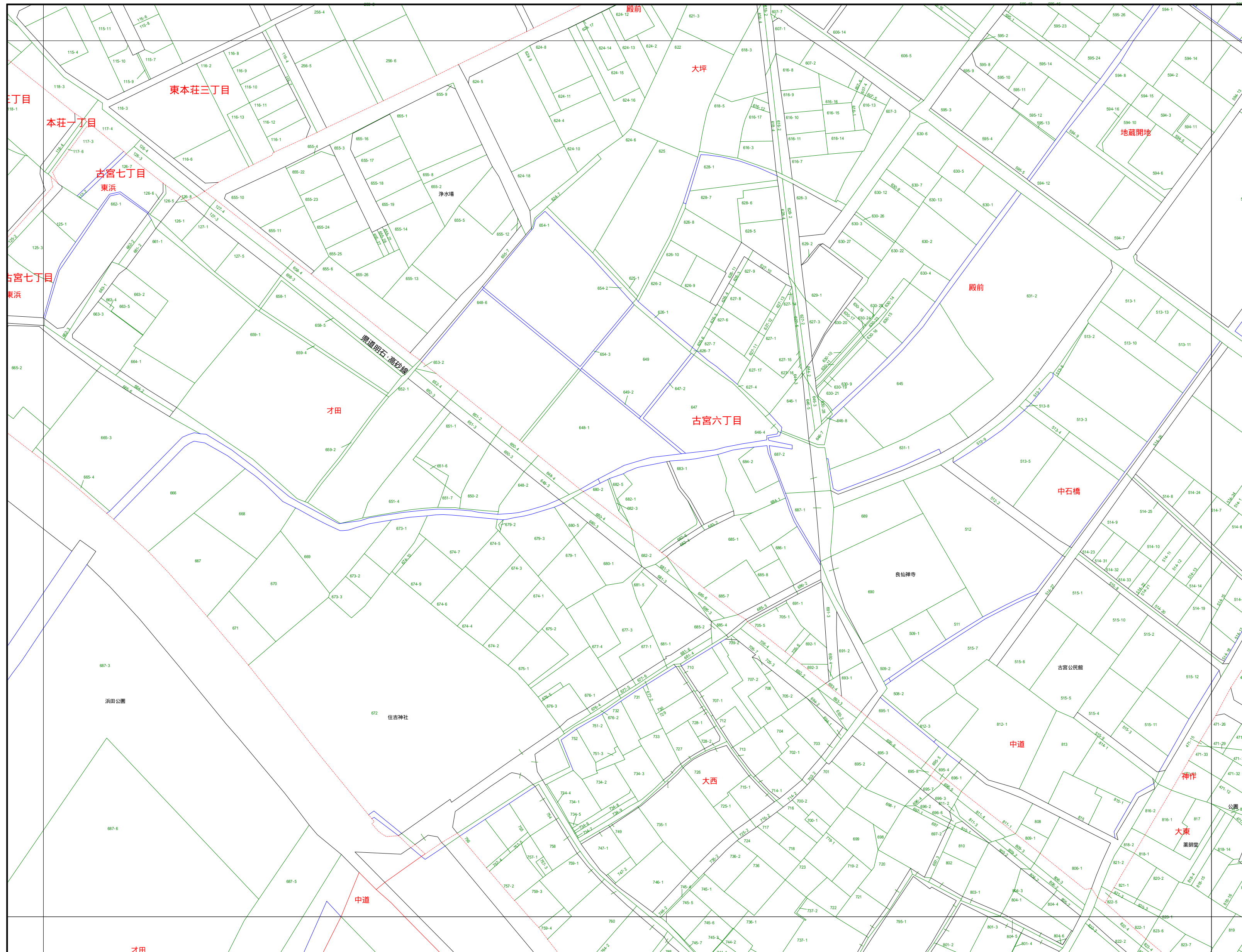




# 播磨町地番図

この図面は地番参考図です。疑義のある場合は  
法務局備付図面でご確認ください。

19-2	20-1	20-2
19-4	20-3	20-4
25-2	26-1	26-2



行政区画  
兵庫県  
加古郡



### 凡例

- 市町村界
- 大字界
- 小字界
- 不明筆界
- 道路
- 河川
- 橋
- 池・沼
- 鉄塔
- 筆地界
- 同地番

### 表示線の優先順

- 境界
- 道路界
- 水路界
- 筆界

令和6年3月調製 この図面の地番は調製年度の1月1日現在のものである。

この図面は地番の配置を示したもので、権利関係等の確認には使用できません。 計画機関 播磨町

1:1000

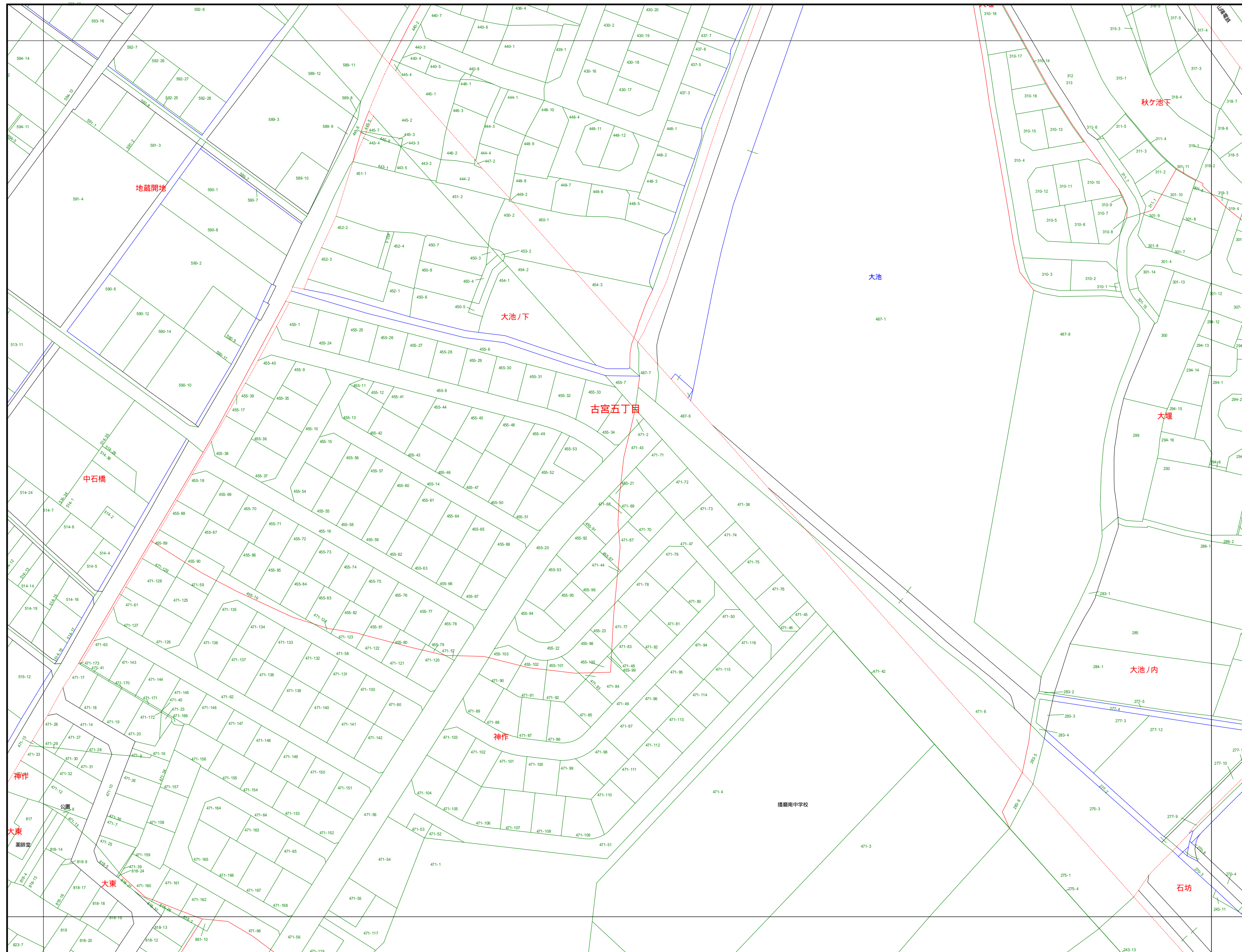




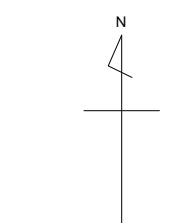
# 播磨町地番図

この図面は地番参考図です。疑義のある場合は  
法務局備付図面でご確認ください。

20-1	20-2	21-1
20-3	20-4	21-3
26-1	26-2	27-1



行政区画  
兵庫県  
加古郡



- 凡例
- 市町村界
  - 大字界
  - 小字界
  - 不明筆界
  - 道路
  - 河川
  - 橋
  - 池・沼
  - 鉄塔
  - 筆地界
  - 同地番

- 表示線の優先順
- 境界
  - 道路界
  - 水路界
  - 筆界

20-4

1:1000







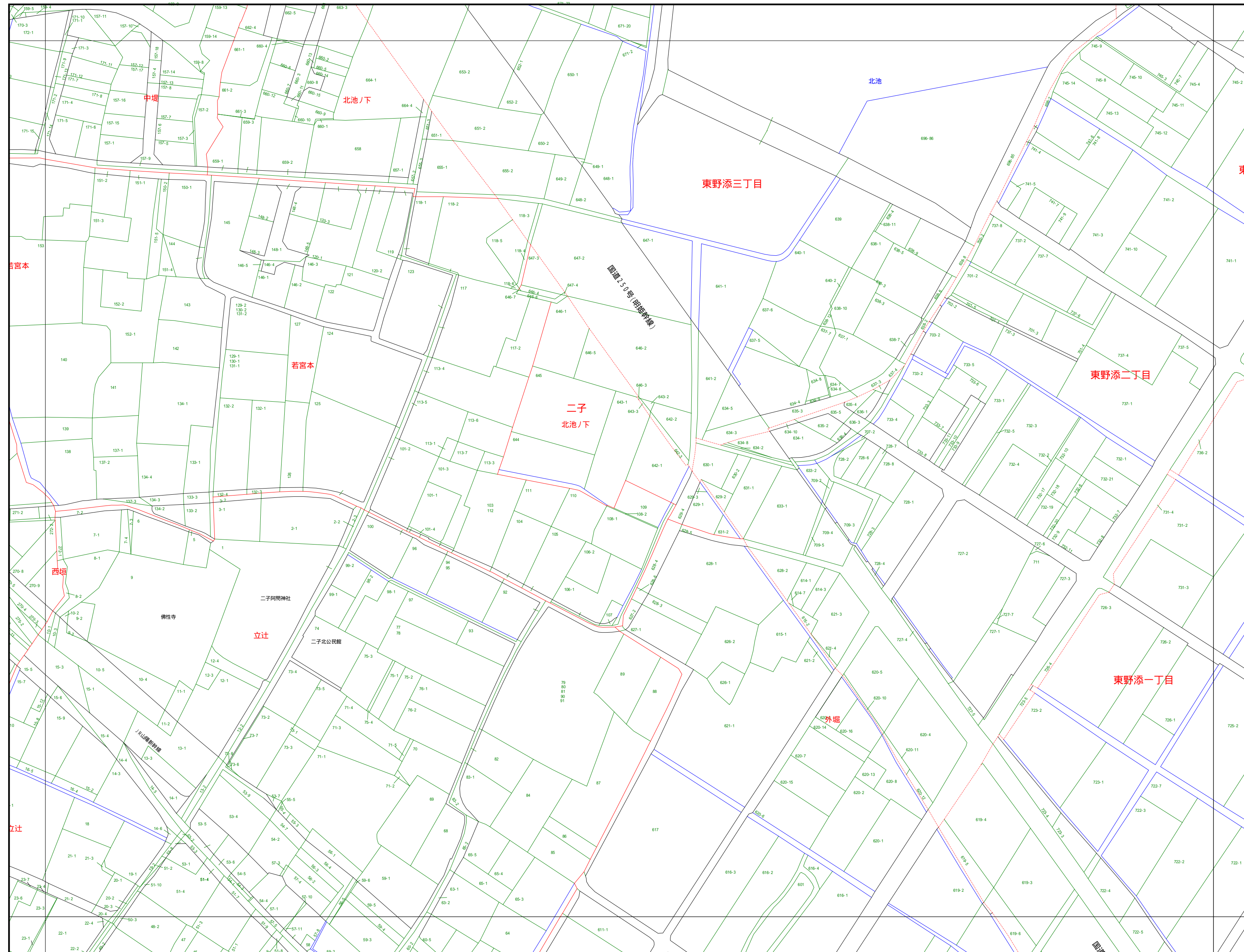


# 播磨町地番図

21-2

この図面は地番参考図です。疑義のある場合は  
法務局備付図面でご確認ください。

15-3	15-4	16-3
21-1	21-2	22-1
21-3	21-4	22-3



行政区画  
兵庫県  
加古郡



凡例

- 市町村界
- - - 大字界
- 小字界
- 不明筆界
- 道路
- 河川
- 橋
- 池・沼
- 鉄塔
- 筆同地界

表示線の優先順

- 境界
- 道路界
- 水路界
- 筆界

21-2

令和6年3月調製 この図面の地番は調製年度の1月1日現在のものである。

この図面は地番の配置を示したもので、権利関係の確認には使用できません。 計画機関 播磨町

1:1000



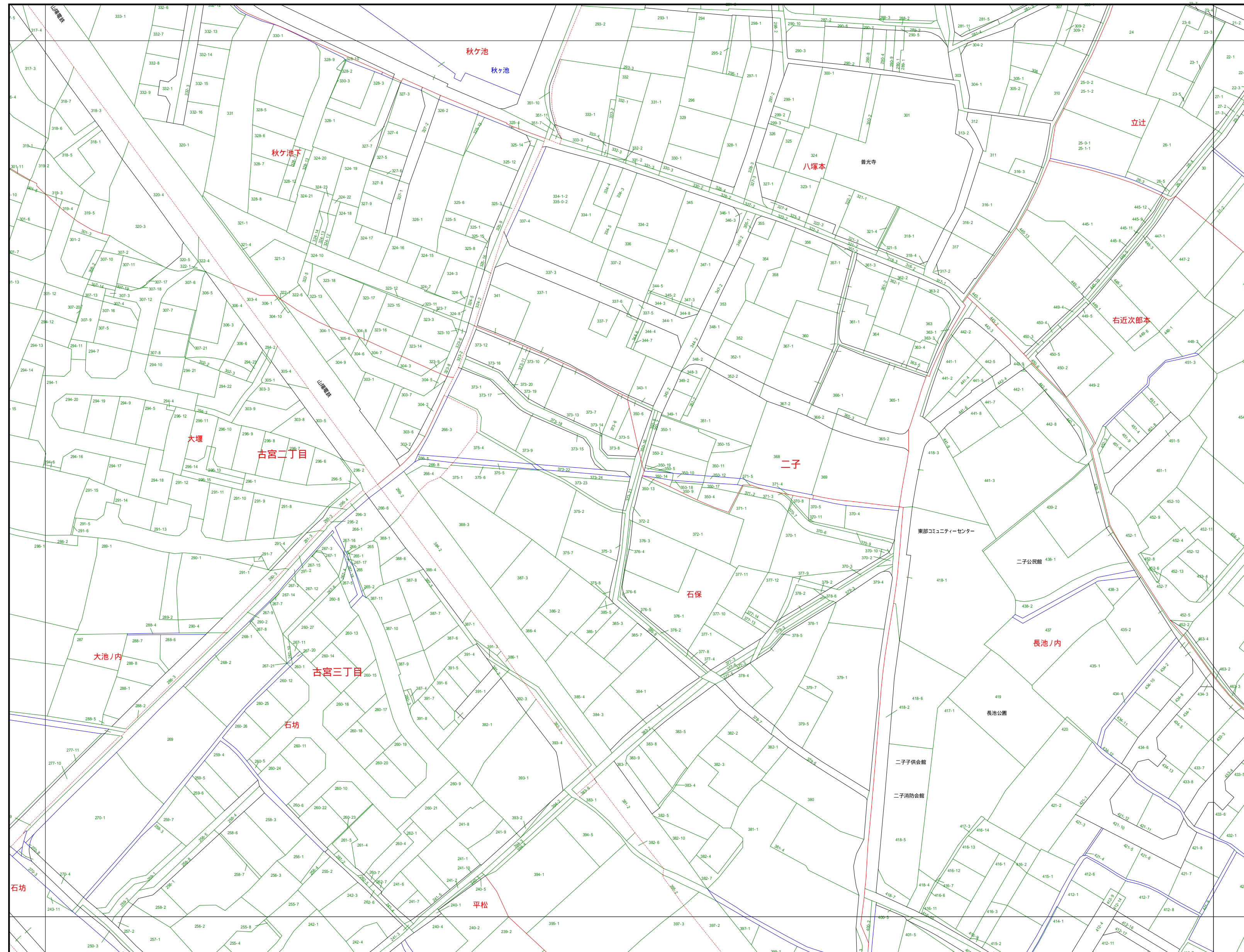


# 播磨町地番図

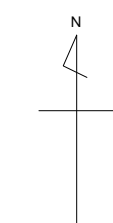
21-3

この図面は地番参考図です。疑義のある場合は  
法務局備付図面でご確認ください。

20-2	21-1	21-2
20-4	21-3	21-4
26-2	27-1	27-2



行政区画  
兵庫県  
加古郡



- 凡例
- 市町村界
  - - - 大字界
  - · - · - 小字界
  - · - · - 不明筆界
  - 道路
  - 河川
  - 橋
  - 池・沼
  - ⊠ 鉄塔
  - 筆地界
  - 同地番

- 表示線の優先順
- - - 境界
  - 道路界
  - 水路界
  - 筆界

21-3

令和6年3月調製 この図面の地番は調製年度の1月1日現在のものである。

この図面は地番の配置を示したもので、権利関係の確認には使用できません。

計画機関 播磨町

1:1000

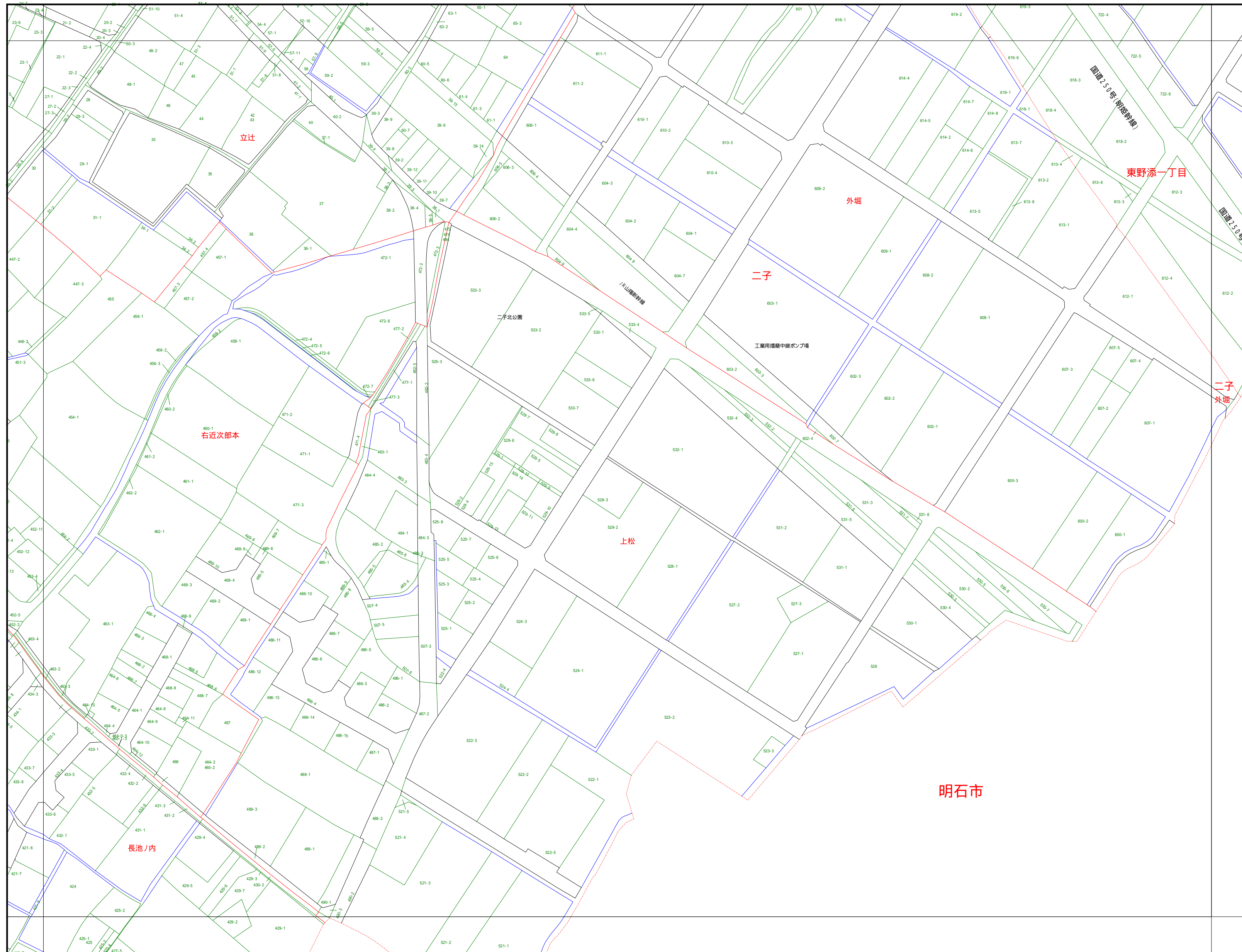




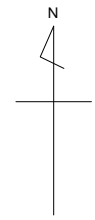
# 播磨町地番図

この図面は地番参考図です。疑義のある場合は  
法務局備付図面でご確認ください。

21-1	21-2	22-1
21-3	21-4	22-3
27-1	27-2	



行政区画  
兵庫県  
加古郡



### 凡例

- 市町村界
- - - 大字界
- · - 小字界
- · - 不明筆界
- 道路
- 河川
- 橋
- 池・沼
- 鉄塔
- 筆地界

### 表示線の優先順

- - - 境界
- 道路界
- 水路界
- 筆界

21-4

1:1000

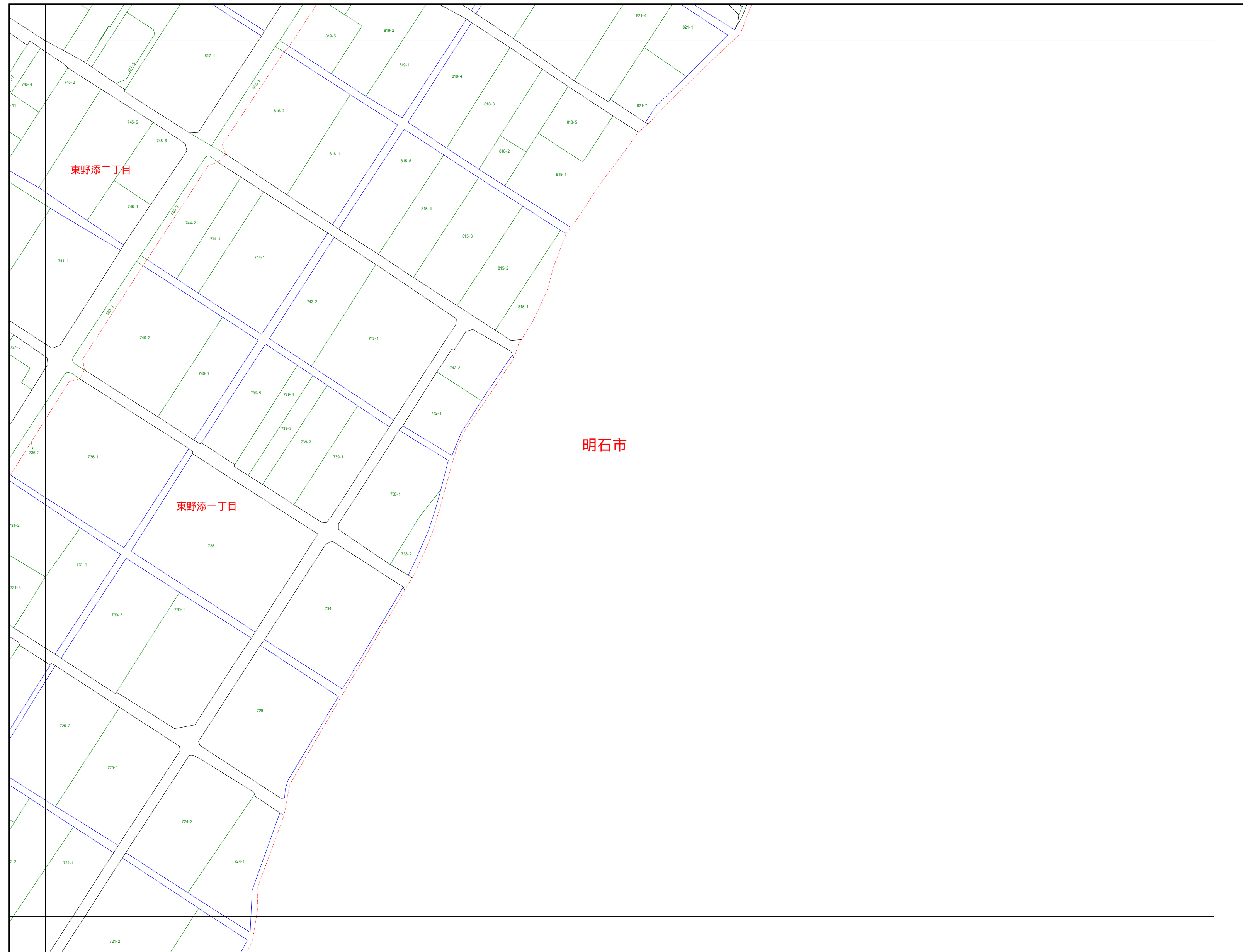


# 播磨町地番図

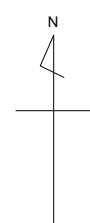
22-1

この図面は地番参考図です。疑義のある場合は  
法務局備付図面でご確認ください。

15-4	16-3	
21-2	22-1	
21-4	22-3	



行政区画  
兵庫県  
加古郡



### 凡 例

- 市 町 村 界
- 大 字 界
- 小 字 界
- 不 明 筆 界
- 道 路
- 河 川
- 橋
- 池 ・ 沼
- 鉄 塔
- 筆 界 同 地 番

### 表示線の優先順

- 境 界
- 道 路 界
- 水 路 界
- 筆 界

22-1

令和6年3月調製 この図面の地番は調製年度の1月1日現在のものである。

この図面は地番の配置を示したもので、権利関係等の確認には使用できません。 計画機関 播磨町

1:1000



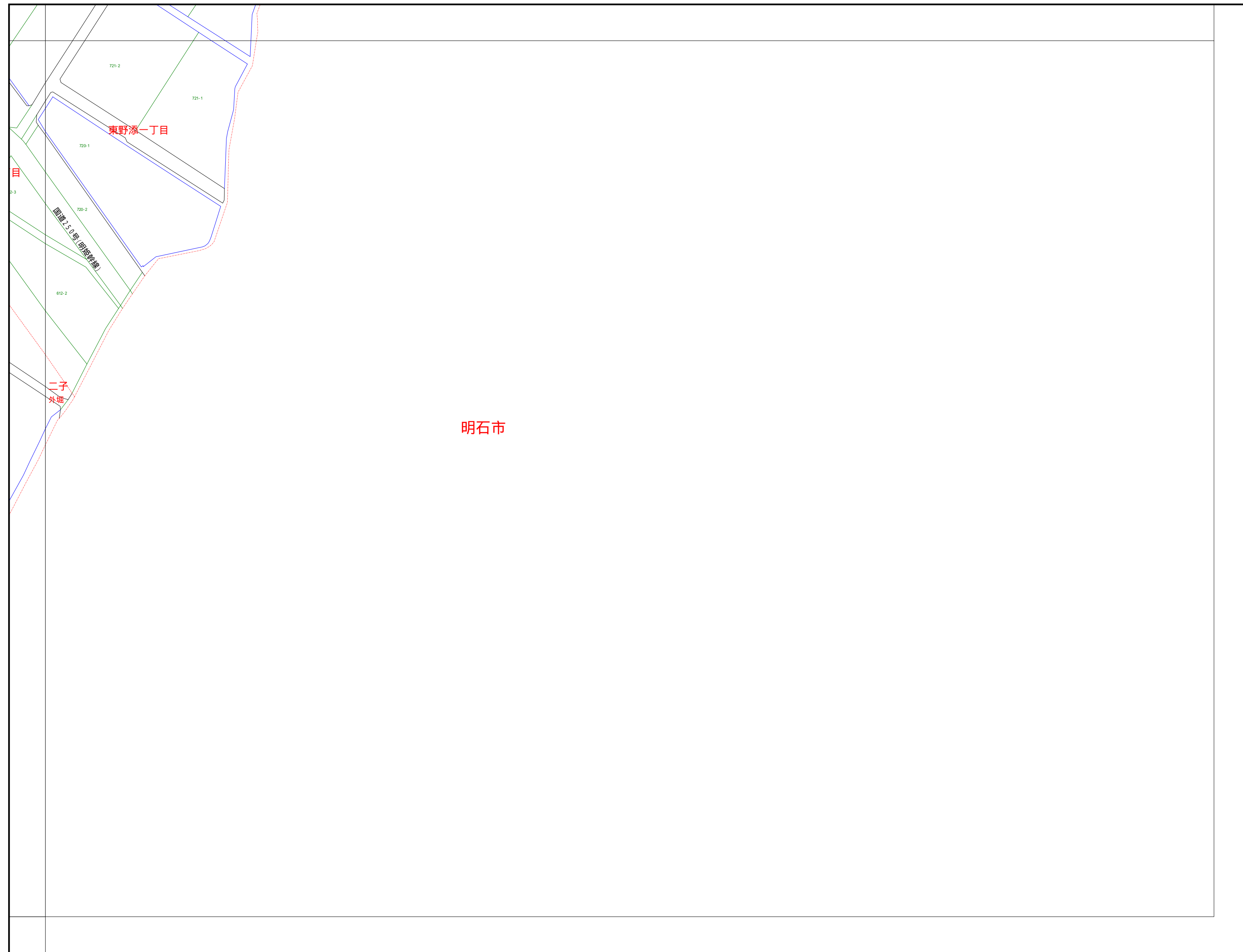


# 播磨町地番図

22-3

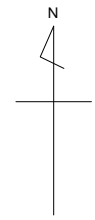
この図面は地番参考図です。疑義のある場合は法務局備付図面でご確認ください。

21-2	22-1	
21-4	22-3	
27-2		



行政区画

兵庫県
加古郡



### 凡例

- 市町村界
- 大字界
- 小字界
- 不明筆界
- 道路
- 河川
- 橋
- 池・沼
- 鉄塔
- 筆界
- 同地番

### 表示線の優先順

- 境界
- 道路界
- 水路界
- 筆界

22-3

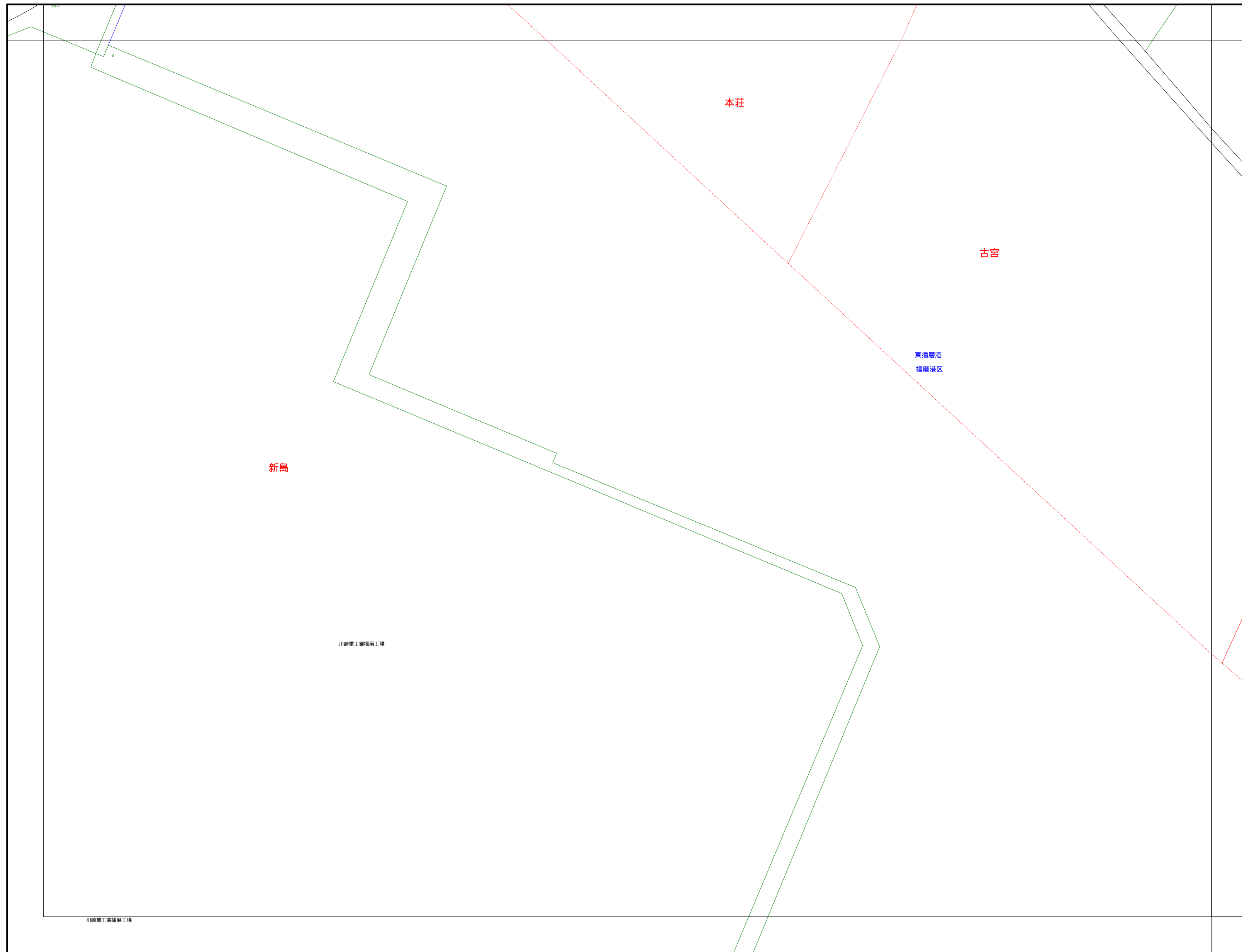
1:1000



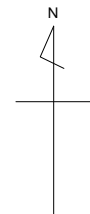
# 播磨町地番図

この図面は地番参考図です。疑義のある場合は  
法務局備付図面でご確認ください。

19-3	19-4	20-3
	25-2	26-1
		26-3



行政区画  
兵庫県  
加古郡



### 凡 例

- 市 町 村 界
- - - 大 字 界
- 小 字 界
- 不 明 筆 界
- 道 路
- 河 川
- 橋
- 池 ・ 沼
- 鉄 塔
- 筆 界
- 同 地 番

### 表示線の優先順

- 境 界
- 道 路 界
- 水 路 界
- 筆 界

25-2

1:1000

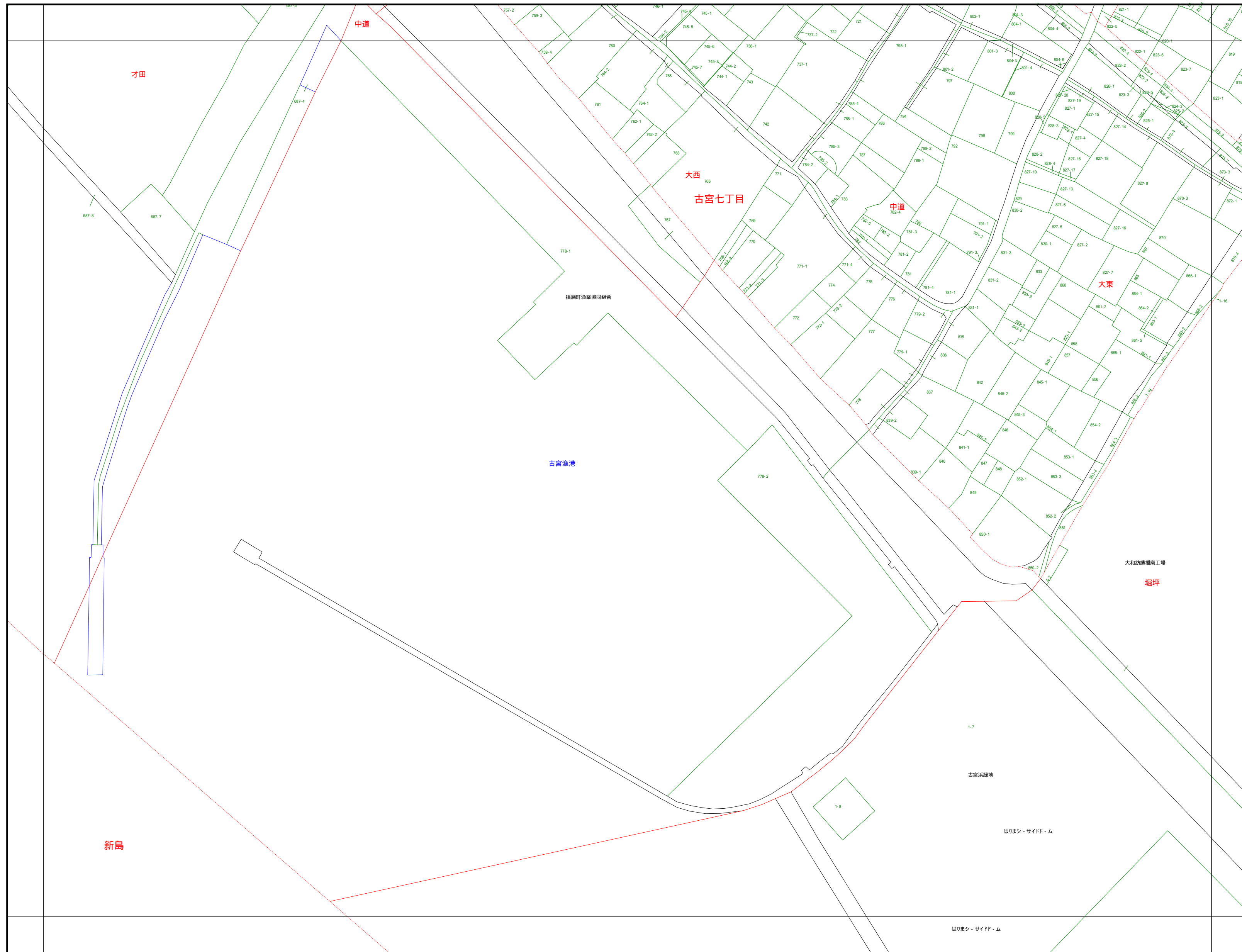




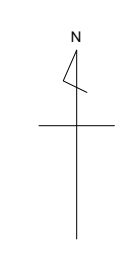
# 播磨町地番図

この図面は地番参考図です。疑義のある場合は  
法務局備付図面でご確認ください。

19-4	20-3	20-4
25-2	26-1	26-2
	26-3	26-4



行政区画  
兵庫県  
加古郡



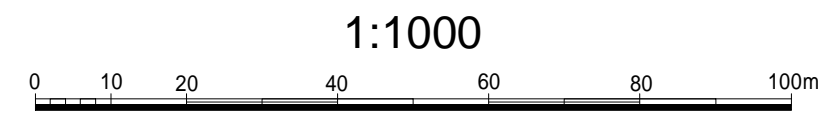
- 凡 例
- 市 町 村 界
  - - - 大 字 界
  - · — 小 字 界
  - - - 不 明 筆 界
  - 道 路
  - 河 川
  - 橋
  - 池 ・ 沼
  - 鉄 塔
  - 筆 界
  - 同 地 番

- 表示線の優先順
- - - 境 界
  - 道 路 界
  - 水 路 界
  - 筆 界

26-1

令和6年3月調製 この図面の地番は調製年度の1月1日現在のものである。

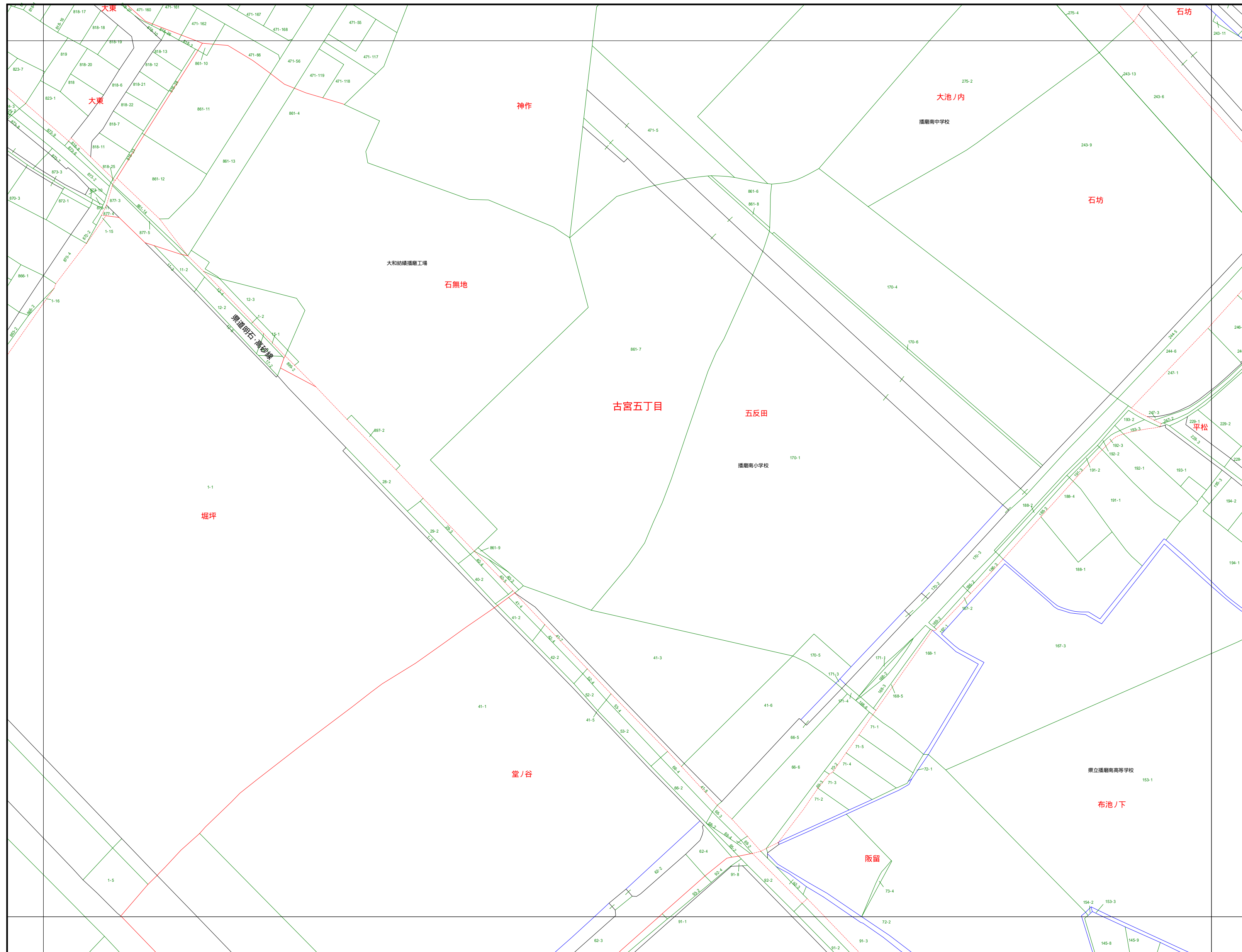
この図面は地番の配置を示したもので、権利関係の確認には使用できません。 計画機関 播磨町



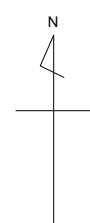
# 播磨町地番図

この図面は地番参考図です。疑義のある場合は  
法務局備付図面でご確認ください。

20-3	20-4	21-3
26-1	26-2	27-1
26-3	26-4	27-3



行政区画  
兵庫県  
加古郡



### 凡例

- 市町村界
- - - 大字界
- 小字界
- 不明筆界
- 道路
- 河川
- 橋
- 池・沼
- 鉄塔
- 筆地界  
同地番

### 表示線の優先順

- 境界
- 道路界
- 水路界
- 筆界

26-2

令和6年3月調製 この図面の地番は調製年度の1月1日現在のものである。

この図面は地番の配置を示したもので、権利関係の確認には使用できません。 計画機関 播磨町

1:1000






# 播磨町地番図

この図面は地番参考図です。疑義のある場合は  
法務局備付図面でご確認ください。

25-2	26-1	26-2
	26-3	26-4
		31-2



行政区画  
兵庫県  
加古郡



### 凡例

- 市町村界
- 大字界
- 小字界
- 不明筆界
- 道路
- 河川
- 橋
- 池・沼
- 鉄塔
- 筆界  
同地番

### 表示線の優先順

- 境界
- 道路界
- 水路界
- 筆界

26-3

令和6年3月調製 この図面の地番は調製年度の1月1日現在のものである。

この図面は地番の配置を示したもので、権利関係の確認には使用できません。 計画機関 播磨町

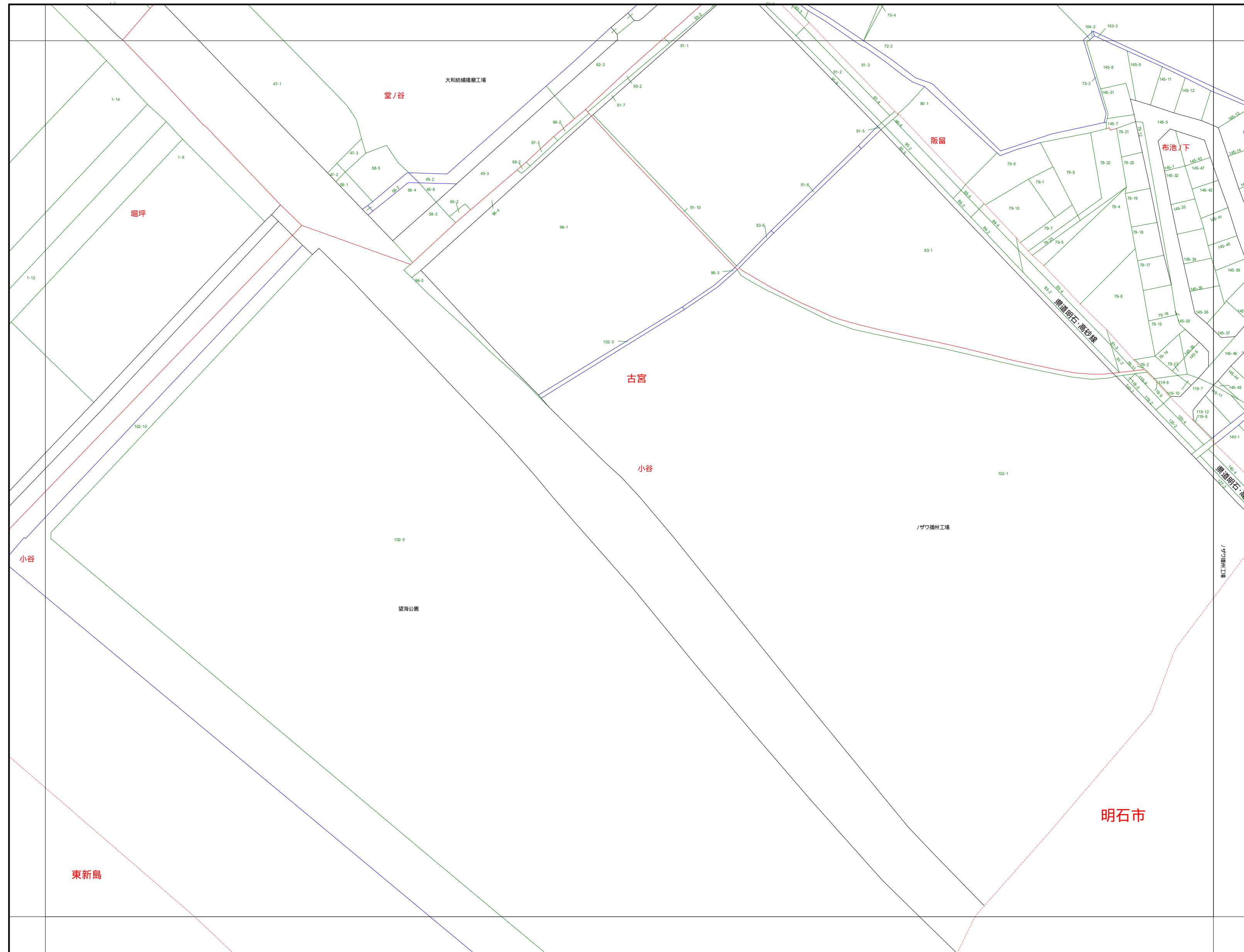
1:1000



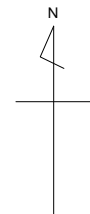
# 播磨町地番図

この図面は地番参考図です。疑義のある場合は  
法務局備付図面でご確認ください。

26-1	26-2	27-1
26-3	26-4	27-3
	31-2	



行政区画  
兵庫県  
加古郡



### 凡 例

- 市 町 村 界
- 大 字 界
- 小 字 界
- 不 明 筆 界
- 道 路
- 河 川
- 橋
- 池 ・ 沼
- 鉄 塔
- 筆 界
- 同 地 番

### 表示線の優先順

- 境 界
- 道 路 界
- 水 路 界
- 筆 界

26-4

1:1000



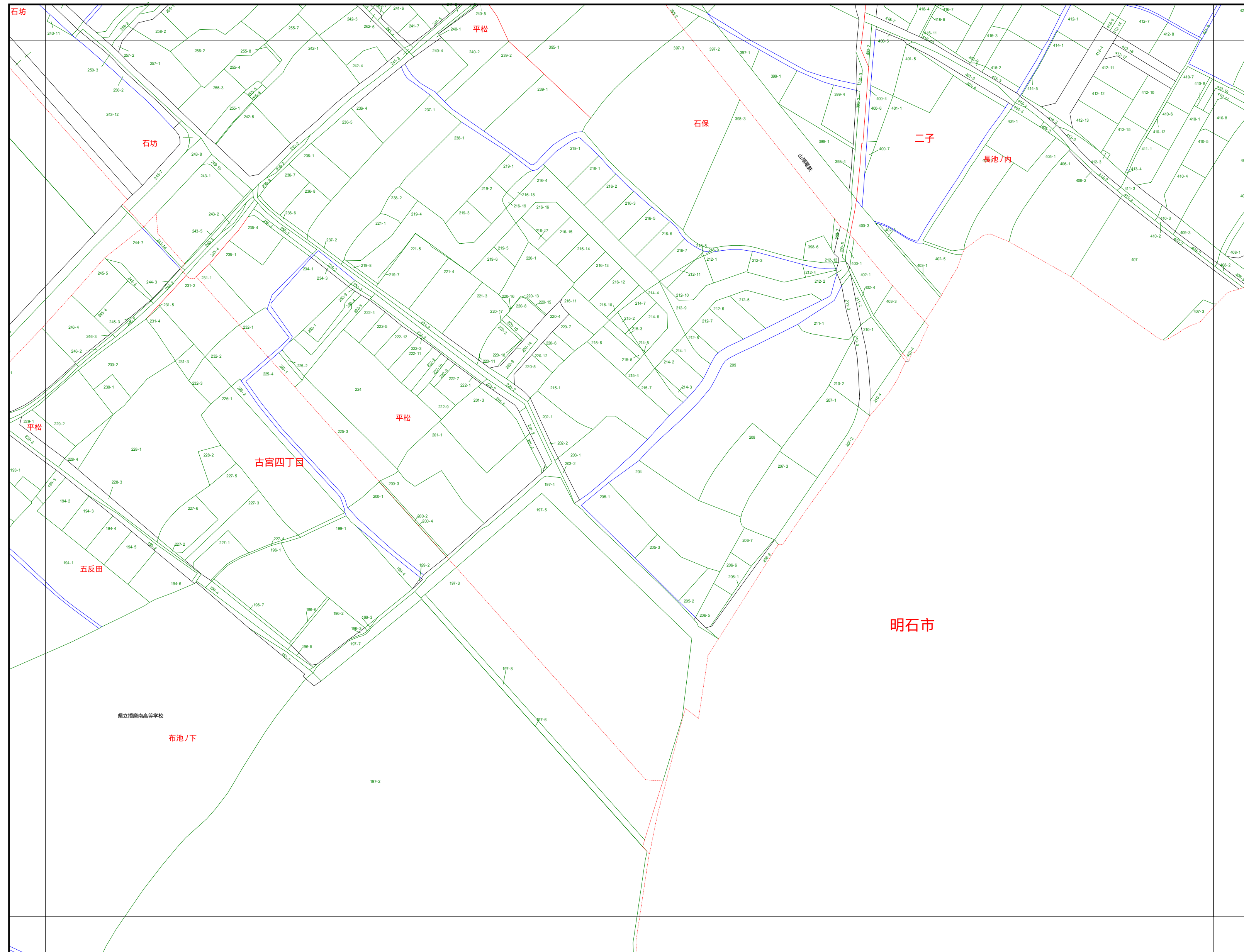


# 播磨町地番図

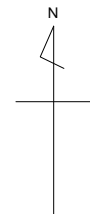
27-1

この図面は地番参考図です。疑義のある場合は  
法務局備付図面でご確認ください。

20-4	21-3	21-4
26-2	27-1	27-2
26-4	27-3	



行政区画  
兵庫県  
加古郡



### 凡例

- 市町村界
- 大字界
- 小字界
- 不明筆界
- 道路
- 河川
- 橋
- 池・沼
- 鉄塔
- 筆界  
同地番

### 表示線の優先順

- 境界
- 道路界
- 水路界
- 筆界

27-1

令和6年3月調製 この図面の地番は調製年度の1月1日現在のものである。


この図面は地番の配置を示したもので、権利関係の確認には使用できません。計画機関 播磨町

1:1000

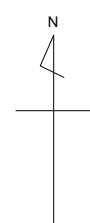


この図面は地番参考図です。疑義のある場合は  
法務局備付図面でご確認ください。

21-3	21-4	22-3
27-1	27-2	
27-3		



行政区画  
兵庫県  
加古郡

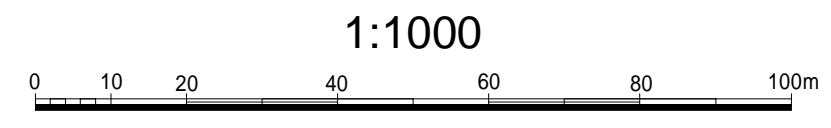


- 凡 例
- 市 町 村 界
  - 大 字 界
  - 小 字 界
  - 不 明 筆 界
  - 道 路
  - 河 川
  - 橋
  - 池 ・ 沼
  - 鉄 塔
  - 筆 界
  - 同 地 番

- 表示線の優先順
- 境 界
  - 道 路 界
  - 水 路 界
  - 筆 界

令和6年3月調製 この図面の地番は調製年度の1月1日現在のものである。

この図面は地番の配置を示したもので、権利関係等の確認には使用できません。 計画機関 播磨町



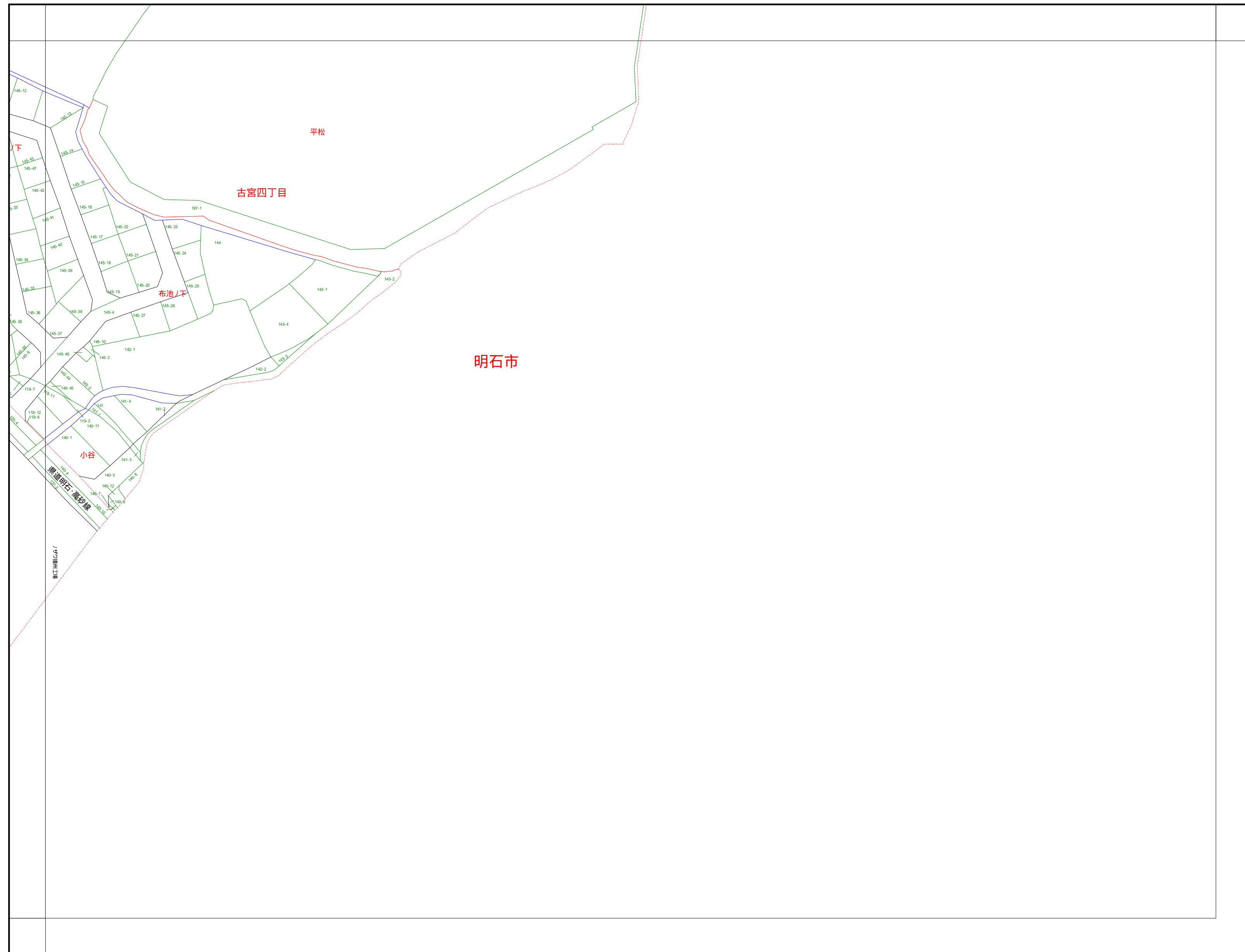


# 播磨町地番図

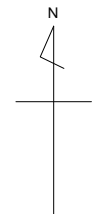
27-3

この図面は地番参考図です。疑義のある場合は法務局備付図面でご確認ください。

26-2	27-1	27-2
26-4	27-3	
31-2		



行政区画  
兵庫県  
加古郡



凡 例

- 市 町 村 界
- 大 字 界
- 小 字 界
- 不 明 筆 界
- 道 路
- 河 川
- 橋
- 池 ・ 沼
- 鉄 塔
- 筆 界
- 同 地 番

表示線の優先順

- 境 界
- 道 路 界
- 水 路 界
- 筆 界

27-3

令和6年3月調製 この図面の地番は調製年度の1月1日現在のものである。

この図面は地番の配置を示したもので、権利関係等の確認には使用できません。

計画機関 播磨町

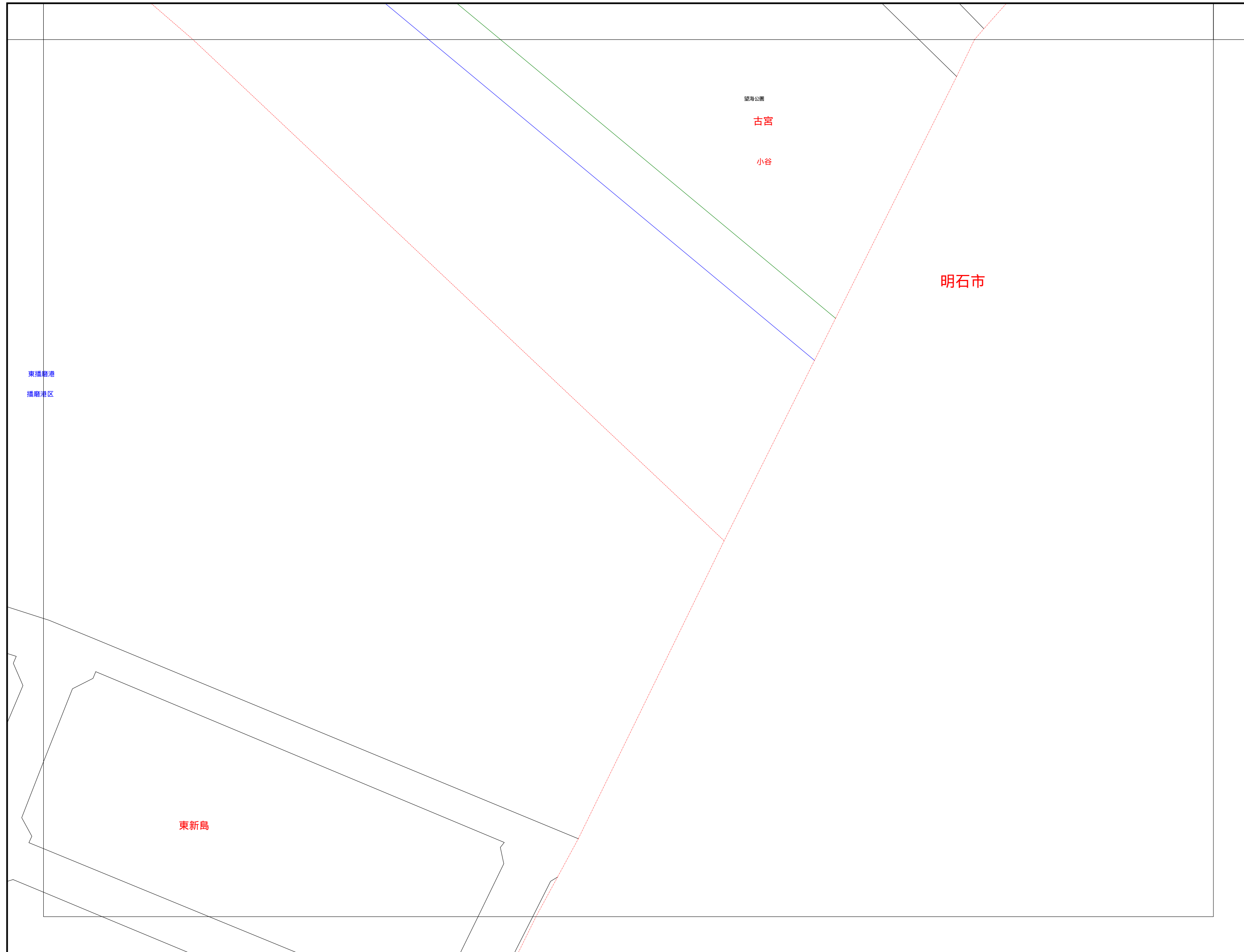
1:1000



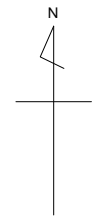
# 播磨町地番図

この図面は地番参考図です。疑義のある場合は  
法務局備付図面でご確認ください。

26-3	26-4	27-3
	31-2	



行政区画  
兵庫県  
加古郡



### 凡 例

- 市 町 村 界
- - - 大 字 界
- 小 字 界
- 不 明 筆 界
- 道 路
- 河 川
- 橋
- 池 ・ 沼
- 鉄 塔
- 筆 界 同 地 番

### 表示線の優先順

- 境 界
- 道 路 界
- 水 路 界
- 筆 界

31-2

1:1000

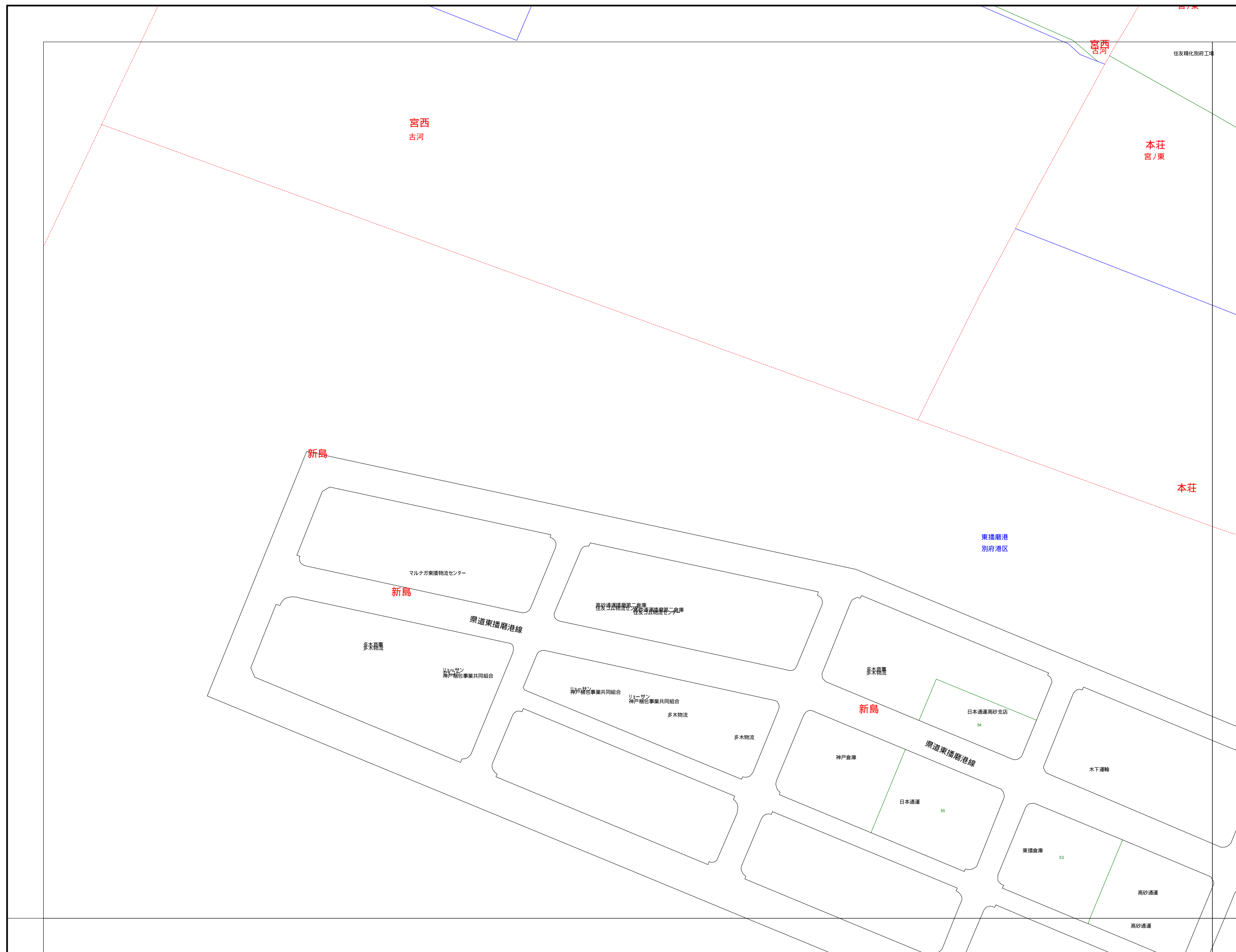




# 播磨町地番図

この図面は地番参考図です。疑義のある場合は  
法務局備付図面でご確認ください。

	18	19
23	24	25



行政区画  
兵庫県  
加古郡



### 凡 例

- 市 町 村 界
- - - 大 字 界
- 小 字 界
- 不 明 筆 界
- 道 路
- 河 川
- 橋
- 池 ・ 沼
- 鉄 塔
- 筆 地 界 同 番

### 表示線の優先順

- 境 界
- 道 路 界
- 水 路 界
- 筆 界

1:2000

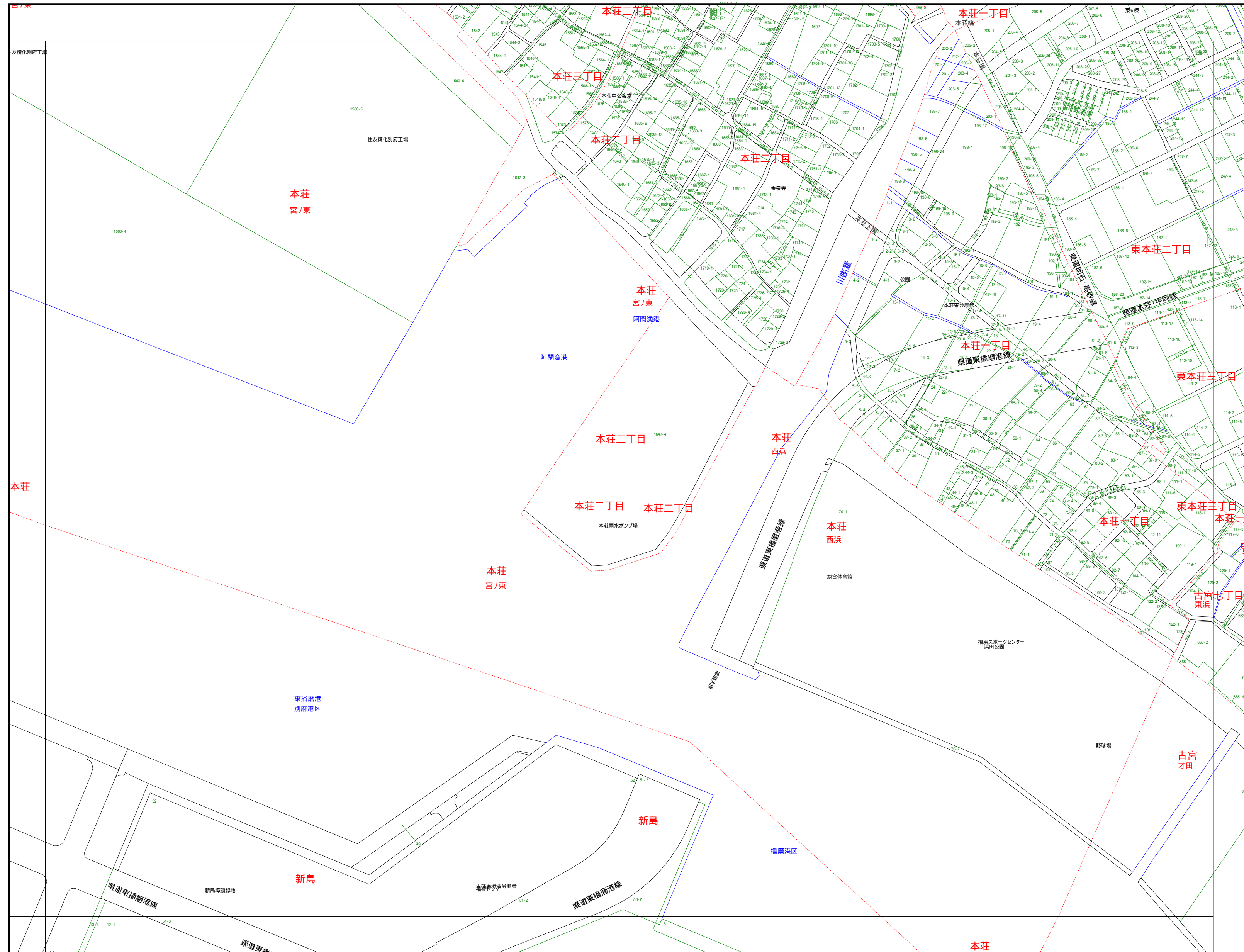


# 播磨町地番図

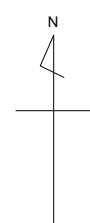
19

この図面は地番参考図です。疑義のある場合は  
法務局備付図面でご確認ください。

18	19	
24	25	



行政区画  
兵庫県  
加古郡



### 凡例

- 市町村界
- 大字界
- 小字界
- 不明筆界
- 道路
- 河川
- 橋
- 池・沼
- 鉄塔
- 筆地界
- 同地番

### 表示線の優先順

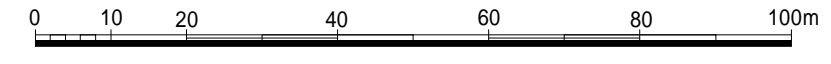
- 境界
- 道路界
- 水路界
- 筆界

令和6年3月調製 この図面の地番は調製年度の1月1日現在のものである。

この図面は地番の配置を示したもので、権利関係等の確認には使用できません。

計画機関 播磨町

1:2000



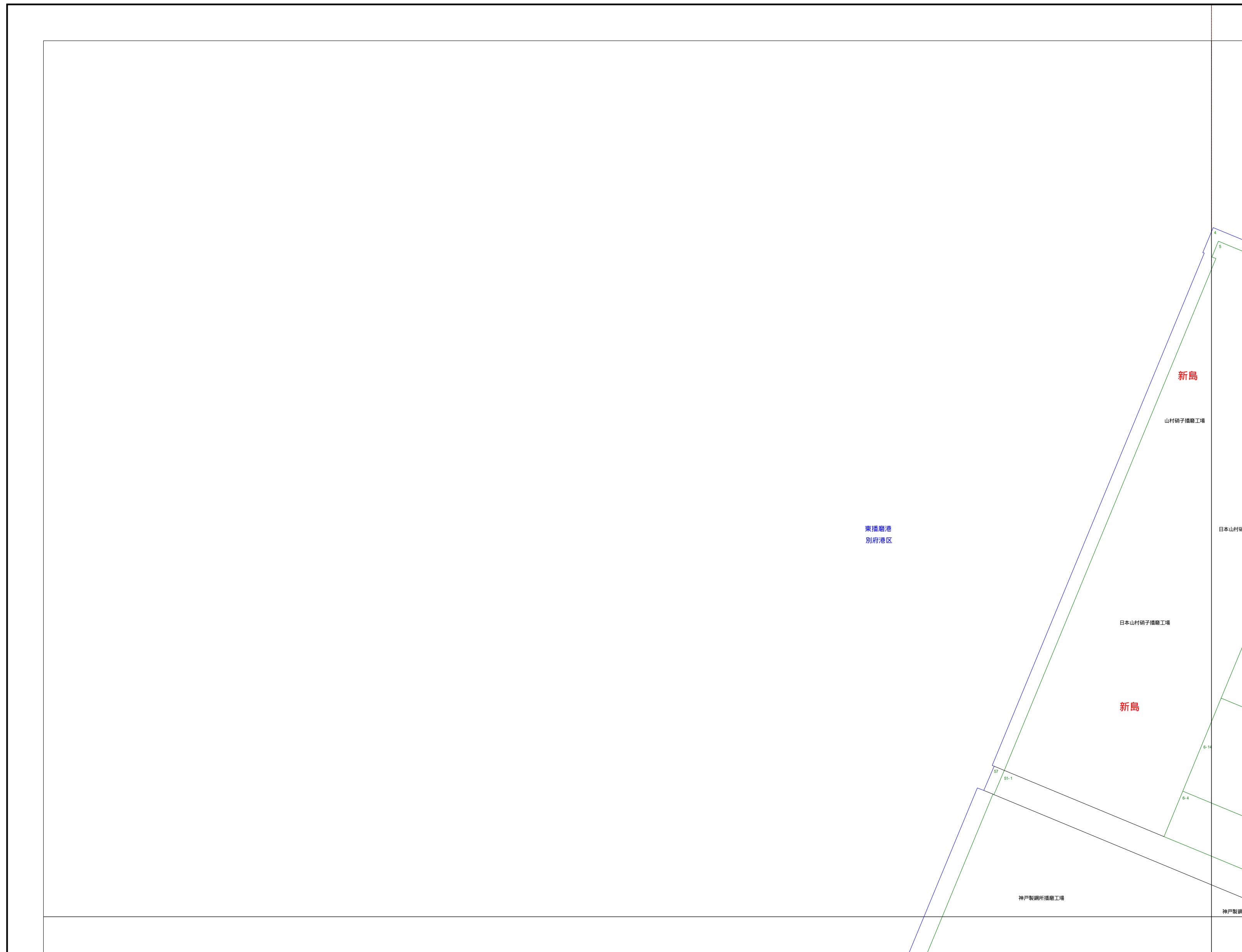
19



# 播磨町地番図

この図面は地番参考図です。疑義のある場合は法務局備付図面でご確認ください。

		18
	23	24
	28	29



行政区画  
兵庫県  
加古郡



### 凡 例

- 市 町 村 界
- - - 大 字 界
- 小 字 界
- 不 明 筆 界
- 道 路
- 河 川
- 橋
- 池 ・ 沼
- 鉄 塔
- 筆 界
- 同 地 番

### 表示線の優先順

- 境 界
- 道 路 界
- 水 路 界
- 筆 界

令和6年3月調製 この図面の地番は調製年度の1月1日現在のものである。

この図面は地番の配置を示したもので、権利関係等の確認には使用できません。 計画機関 播磨町

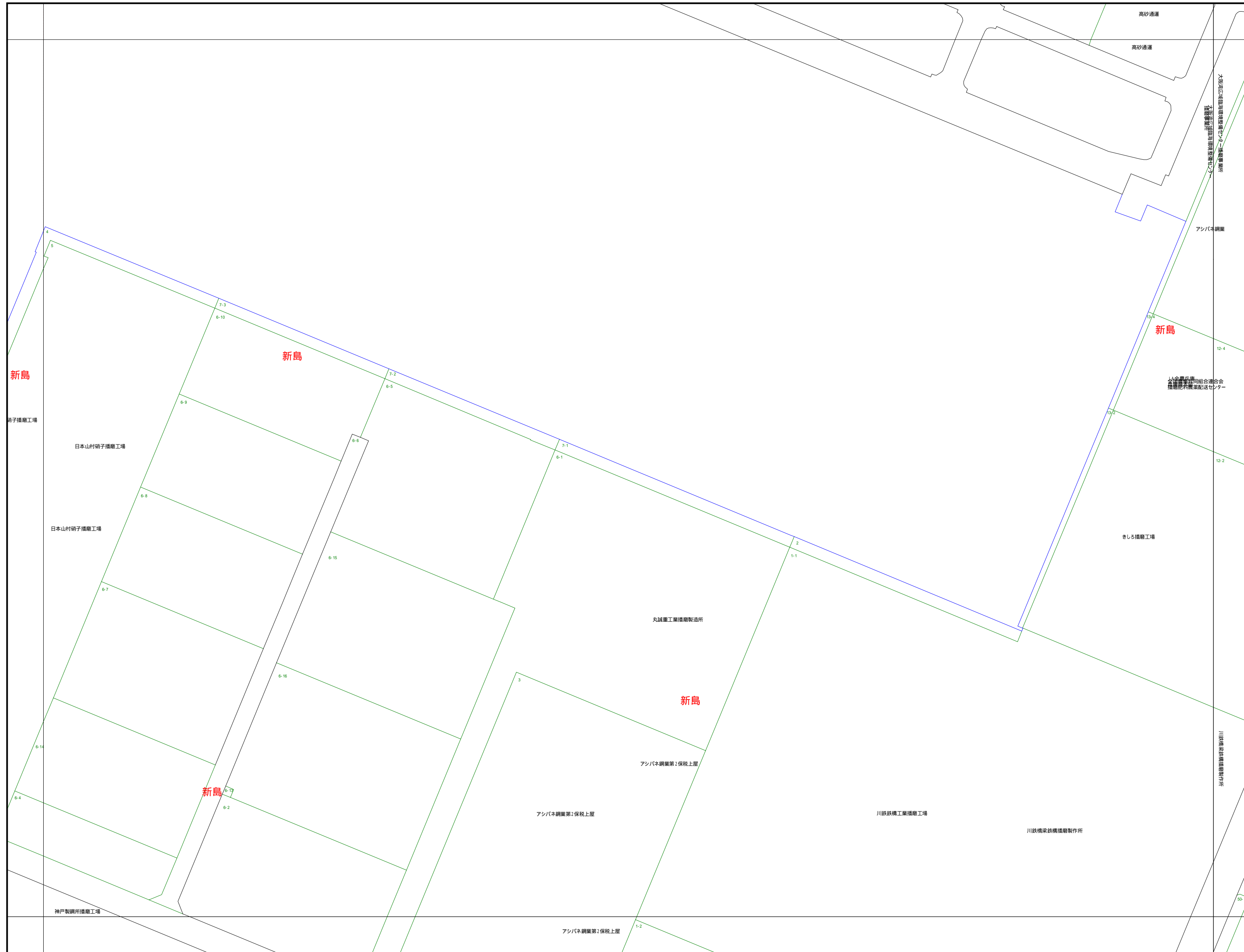
1:2000



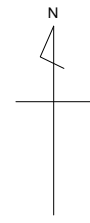
# 播磨町地番図

この図面は地番参考図です。疑義のある場合は  
法務局備付図面でご確認ください。

	18	19
23	24	25
28	29	30



行政区画  
兵庫県  
加古郡



### 凡例

- 市町村界
- 大字界
- 小字界
- 不明筆界
- 道路
- 河川
- 橋
- 池・沼
- 鉄塔
- 筆界
- 同地番

### 表示線の優先順

- 境界
- 道路界
- 水路界
- 筆界

令和6年3月調製 この図面の地番は調製年度の1月1日現在のものである。

この図面は地番の配置を示したもので、権利関係等の確認には使用できません。 計画機関 播磨町

1:2000

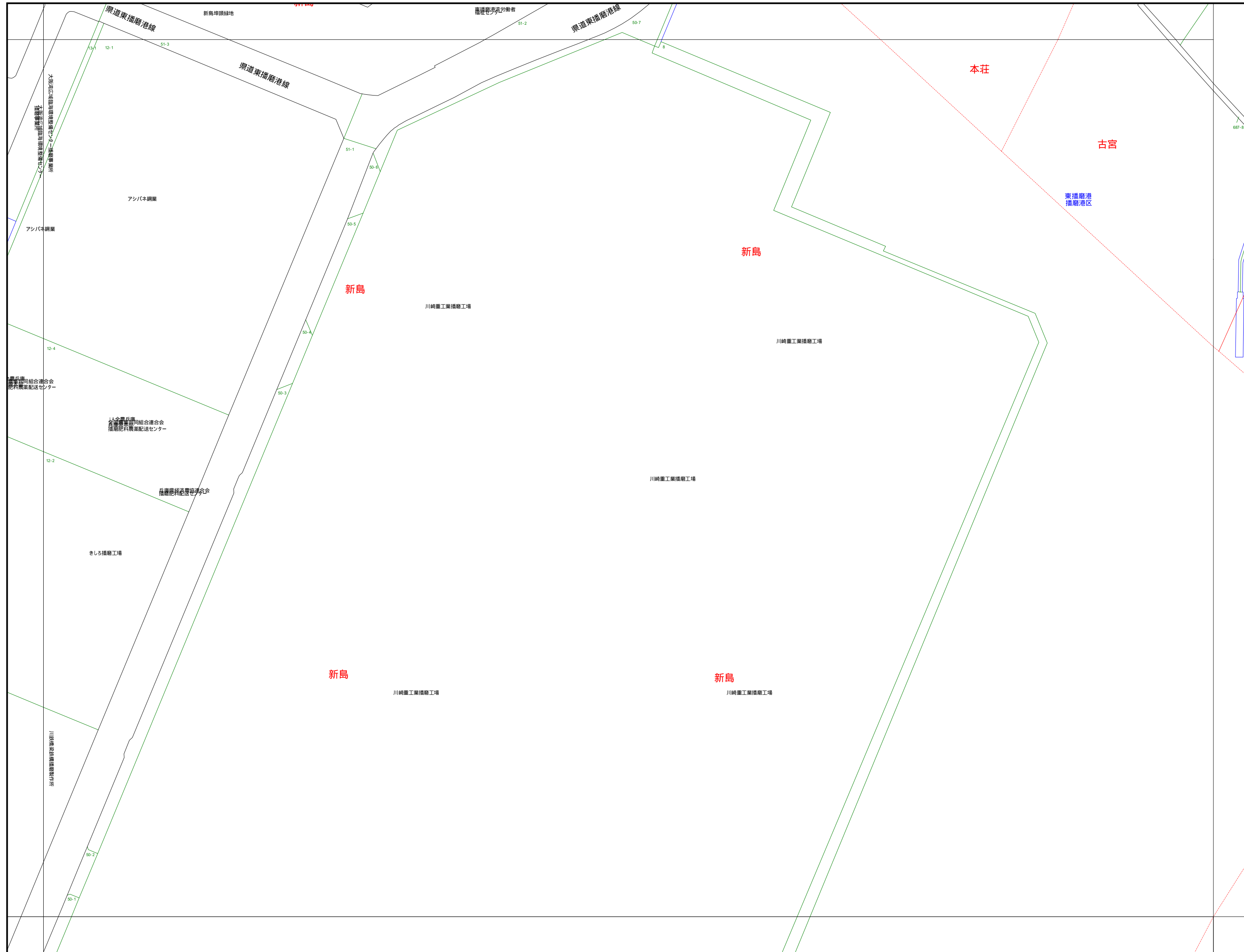




# 播磨町地番図

この図面は地番参考図です。疑義のある場合は法務局備付図面でご確認ください。

18	19	
24	25	
29	30	31



行政区画  
兵庫県  
加古郡



- 凡例
- 市町村界
  - - - 大字界
  - 小字界
  - 不明筆界
  - 道路
  - 河川
  - 橋
  - 池・沼
  - 鉄塔
  - 筆界
  - 同地番

- 表示線の優先順
- 境界
  - 道路界
  - 水路界
  - 筆界

令和6年3月調製 この図面の地番は調製年度の1月1日現在のものである。

この図面は地番の配置を示したもので、権利関係の確認には使用できません。計画機関 播磨町

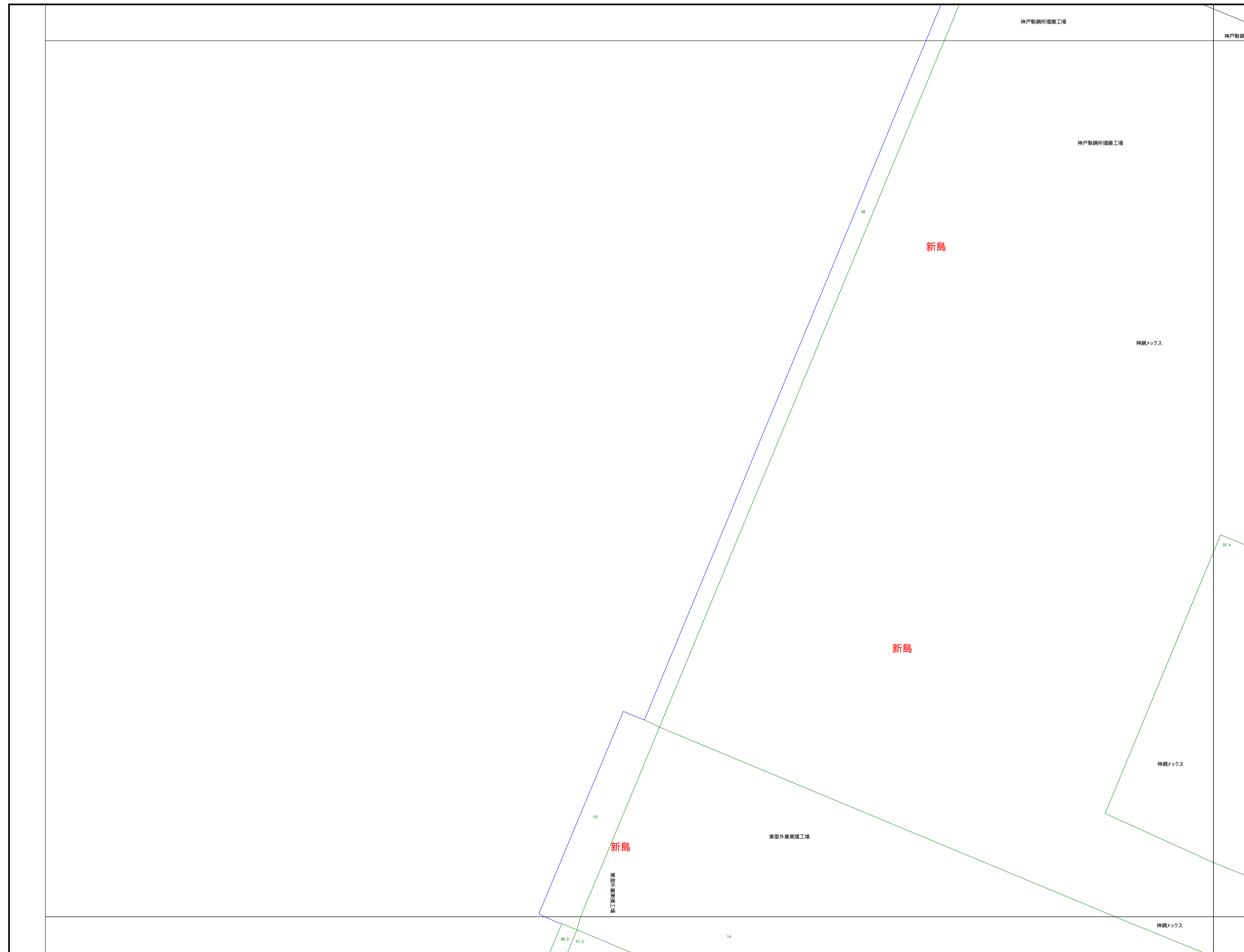
1:2000



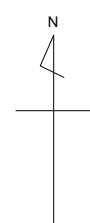
# 播磨町地番図

この図面は地番参考図です。疑義のある場合は法務局備付図面でご確認ください。

	23	24
	28	29
	33	34



行政区画  
兵庫県  
加古郡

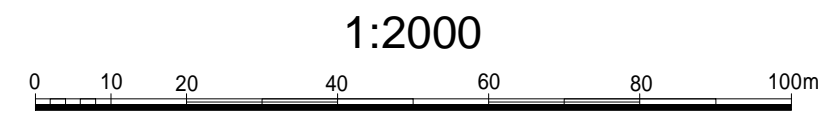


- 凡 例
- 市 町 村 界
  - 大 字 界
  - 小 字 界
  - 不 明 筆 界
  - 道 路
  - 河 川
  - 橋
  - 池 ・ 沼
  - 鉄 塔
  - 筆 界 同 地 番

- 表示線の優先順
- 境 界
  - 道 路 界
  - 水 路 界
  - 筆 界

令和6年3月調製 この図面の地番は調製年度の1月1日現在のものである。

この図面は地番の配置を示したもので、権利関係等の確認には使用できません。 計画機関 播磨町



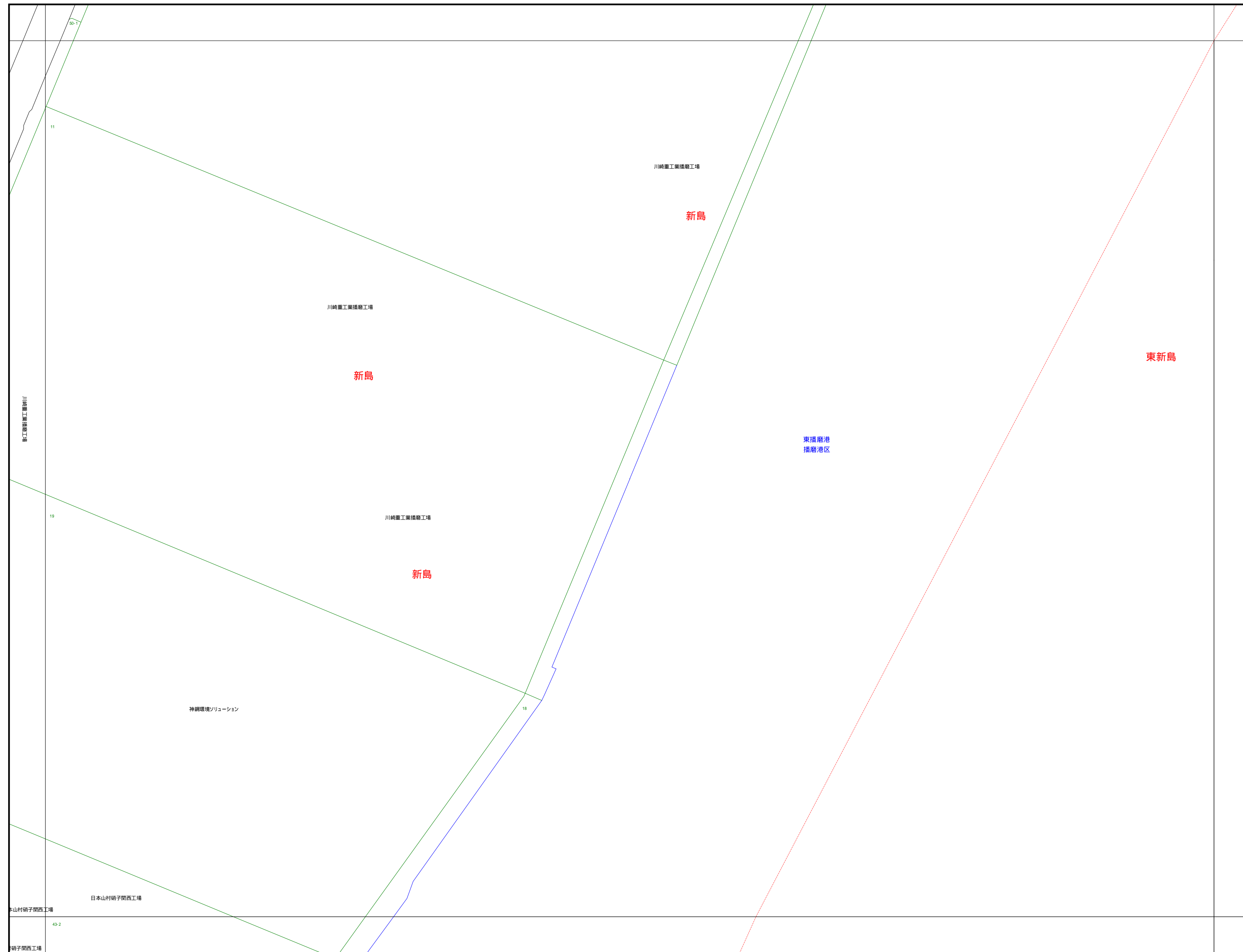




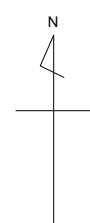
# 播磨町地番図

この図面は地番参考図です。疑義のある場合は法務局備付図面でご確認ください。

24	25	
29	30	31
34	35	36



行政区画  
兵庫県  
加古郡



### 凡 例

- 市 町 村 界
- 大 字 界
- 小 字 界
- 不 明 筆 界
- 道 路
- 河 川
- 橋
- 池 ・ 沼
- 鉄 塔
- 筆 界 同 地 番

### 表示線の優先順

- 境 界
- 道 路 界
- 水 路 界
- 筆 界

令和6年3月調製 この図面の地番は調製年度の1月1日現在のものです。

この図面は地番の配置を示したもので、権利関係等の確認には使用できません。 計画機関 播磨町

1:2000

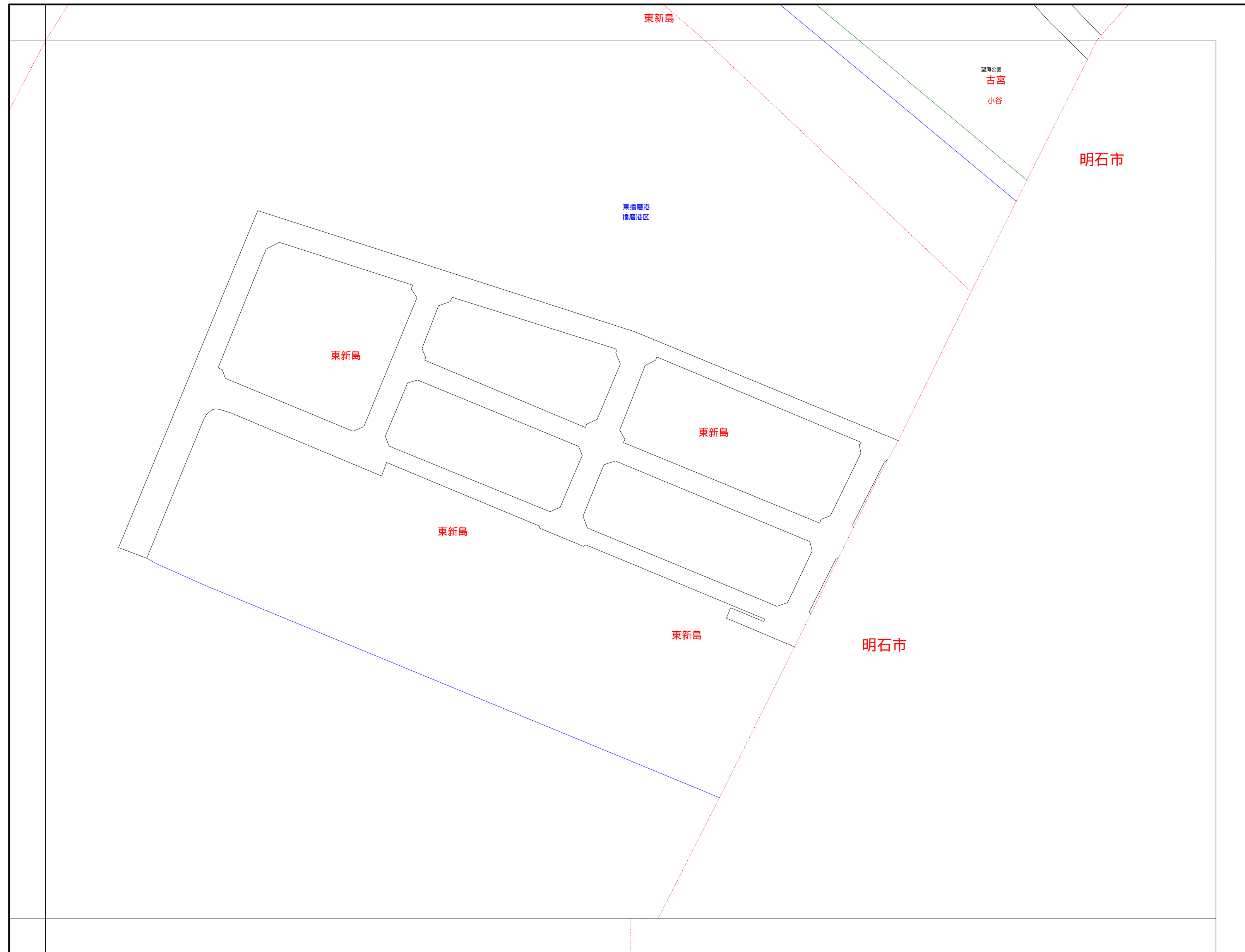




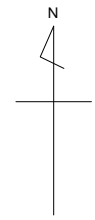
# 播磨町地番図

この図面は地番参考図です。疑義のある場合は  
法務局備付図面でご確認ください。

25		
30	31	
35	36	



行政区画  
兵庫県  
加古郡



### 凡 例

- 市 町 村 界
- 大 字 界
- 小 字 界
- 不 明 筆 界
- 道 路
- 河 川
- 橋
- 池 ・ 沼
- 鉄 塔
- 筆 界 同 地 番

### 表示線の優先順

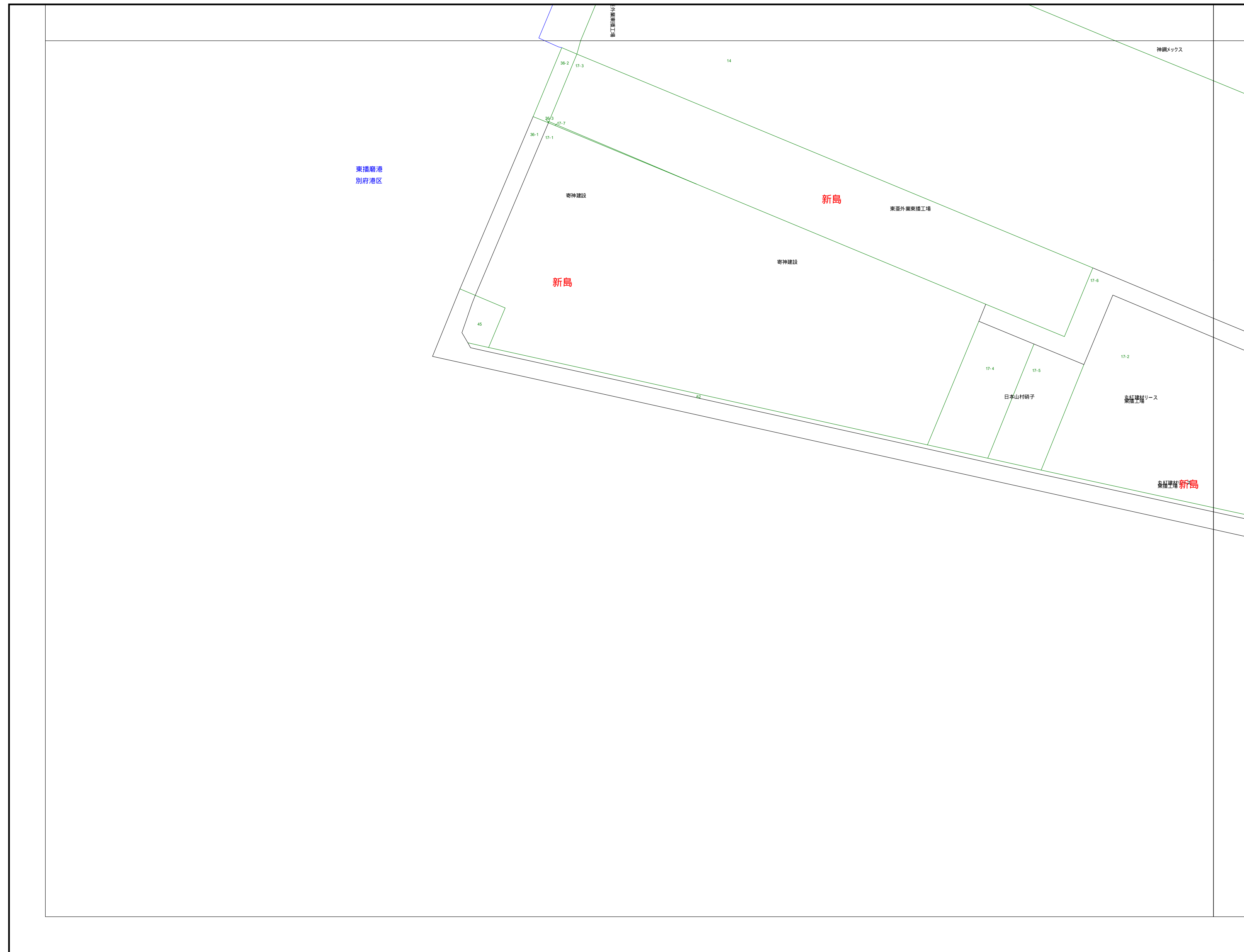
- 境 界
- 道 路 界
- 水 路 界
- 筆 界



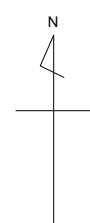
# 播磨町地番図

この図面は地番参考図です。疑義のある場合は法務局備付図面でご確認ください。

	28	29
	33	34



行政区画  
兵庫県  
加古郡

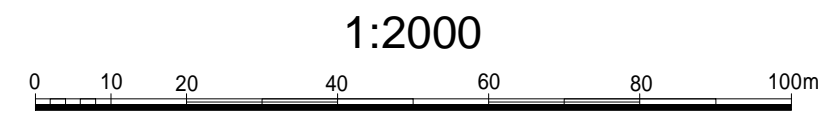


- 凡 例
- 市 町 村 界
  - - - 大 字 界
  - 小 字 界
  - 不 明 筆 界
  - 道 路
  - 河 川
  - 橋
  - 池 ・ 沼
  - 鉄 塔
  - 筆 界
  - 同 地 番

- 表示線の優先順
- 境 界
  - 道 路 界
  - 水 路 界
  - 筆 界

令和6年3月調製 この図面の地番は調製年度の1月1日現在のものである。

この図面は地番の配置を示したもので、権利関係等の確認には使用できません。計画機関 播磨町





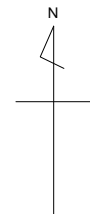
# 播磨町地番図

この図面は地番参考図です。疑義のある場合は  
法務局備付図面でご確認ください。

28	29	30
33	34	35
		37



行政区画  
兵庫県  
加古郡



### 凡例

- 市町村界
- 大字界
- 小字界
- 不明筆界
- 道路
- 河川
- 橋
- 池・沼
- 鉄塔
- 筆地界
- 同地番

### 表示線の優先順

- 境界
- 道路界
- 水路界
- 筆界

令和6年3月調製 この図面の地番は調製年度の1月1日現在のものである。

この図面は地番の配置を示したもので、権利関係の確認には使用できません。 計画機関 播磨町

1:2000

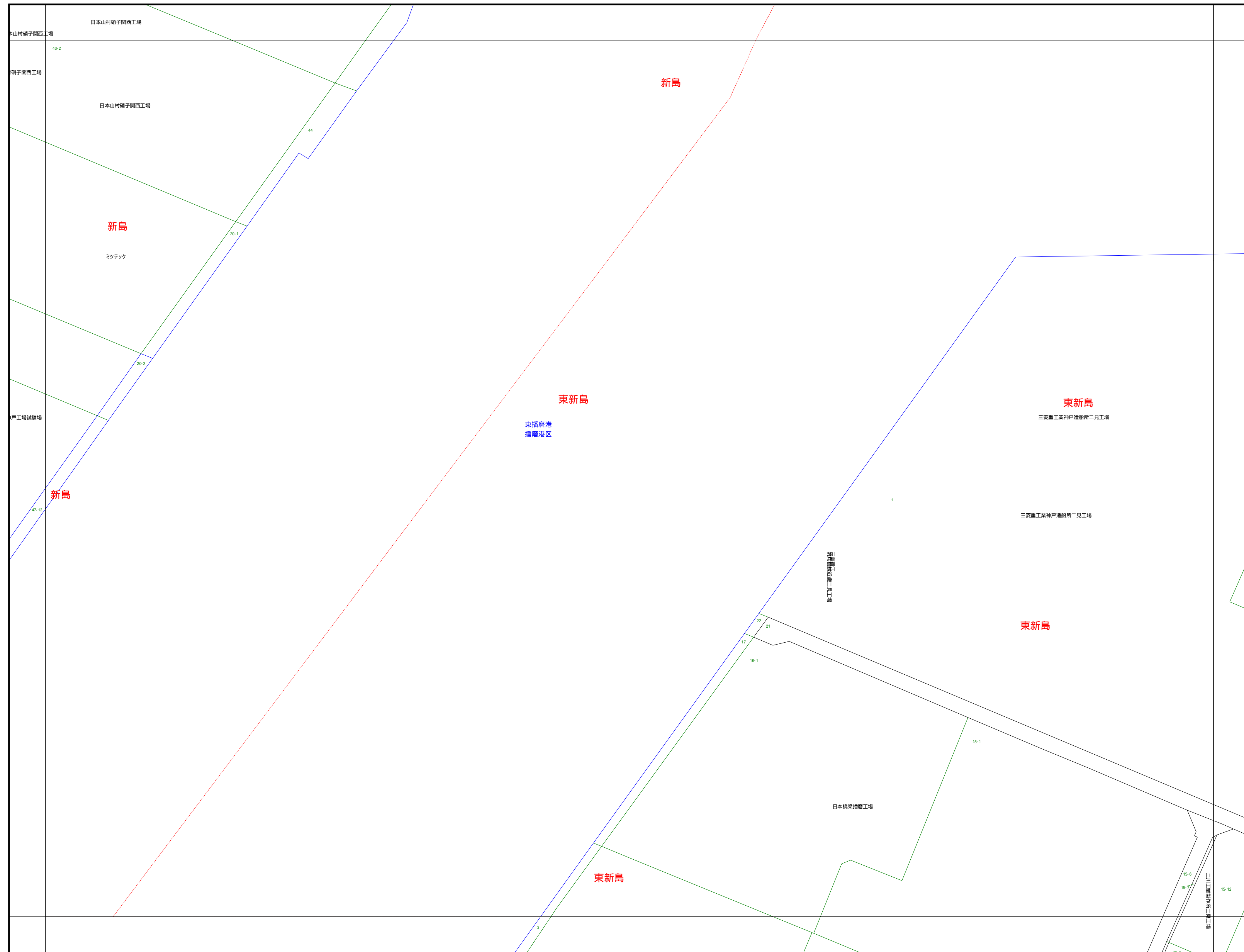


# 播磨町地番図

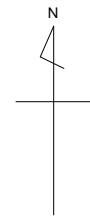
35

この図面は地番参考図です。疑義のある場合は法務局備付図面でご確認ください。

29	30	31
34	35	36
	37	38



行政区画  
兵庫県  
加古郡



### 凡例

- 市町村界
- - - 大字界
- 小字界
- 不明筆界
- 道路
- 河川
- 橋
- 池・沼
- 鉄塔
- 筆界  
同地番

### 表示線の優先順

- 境界
- 道路界
- 水路界
- 筆界

35

令和6年3月調製 この図面の地番は調製年度の1月1日現在のものです。

この図面は地番の配置を示したもので、権利関係の確認には使用できません。

計画機関 播磨町

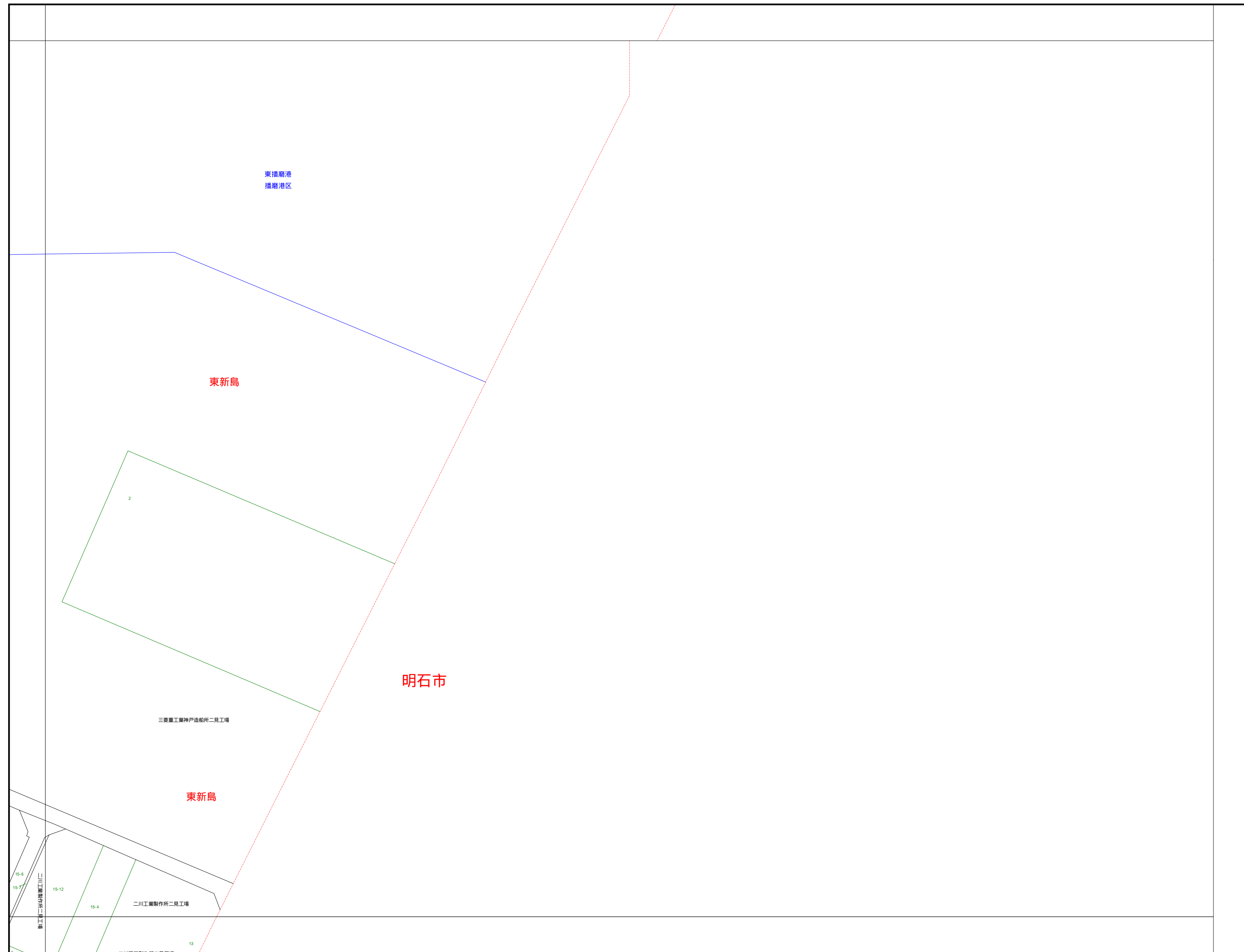
1:2000





この図面は地番参考図です。疑義のある場合は法務局備付図面でご確認ください。

30	31	
35	<b>36</b>	
37	38	



行政区画  
兵庫県  
加古郡



### 凡 例

- 市 町 村 界
- - - 大 字 界
- 小 字 界
- 不 明 筆 界
- 道 路
- 河 川
- 橋
- 池 ・ 沼
- 鉄 塔
- 筆 界 同 地 番

### 表示線の優先順

- 境 界
- 道 路 界
- 水 路 界
- 筆 界

令和6年3月調製 この図面の地番は調製年度の1月1日現在のものである。

この図面は地番の配置を示したもので、権利関係等の確認には使用できません。 計画機関 播磨町

1:2000

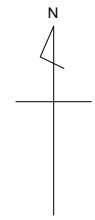


# 播磨町地番図

この図面は地番参考図です。疑義のある場合は法務局備付図面でご確認ください。

34	35	36
	37	38

行政区画  
兵庫県  
加古郡

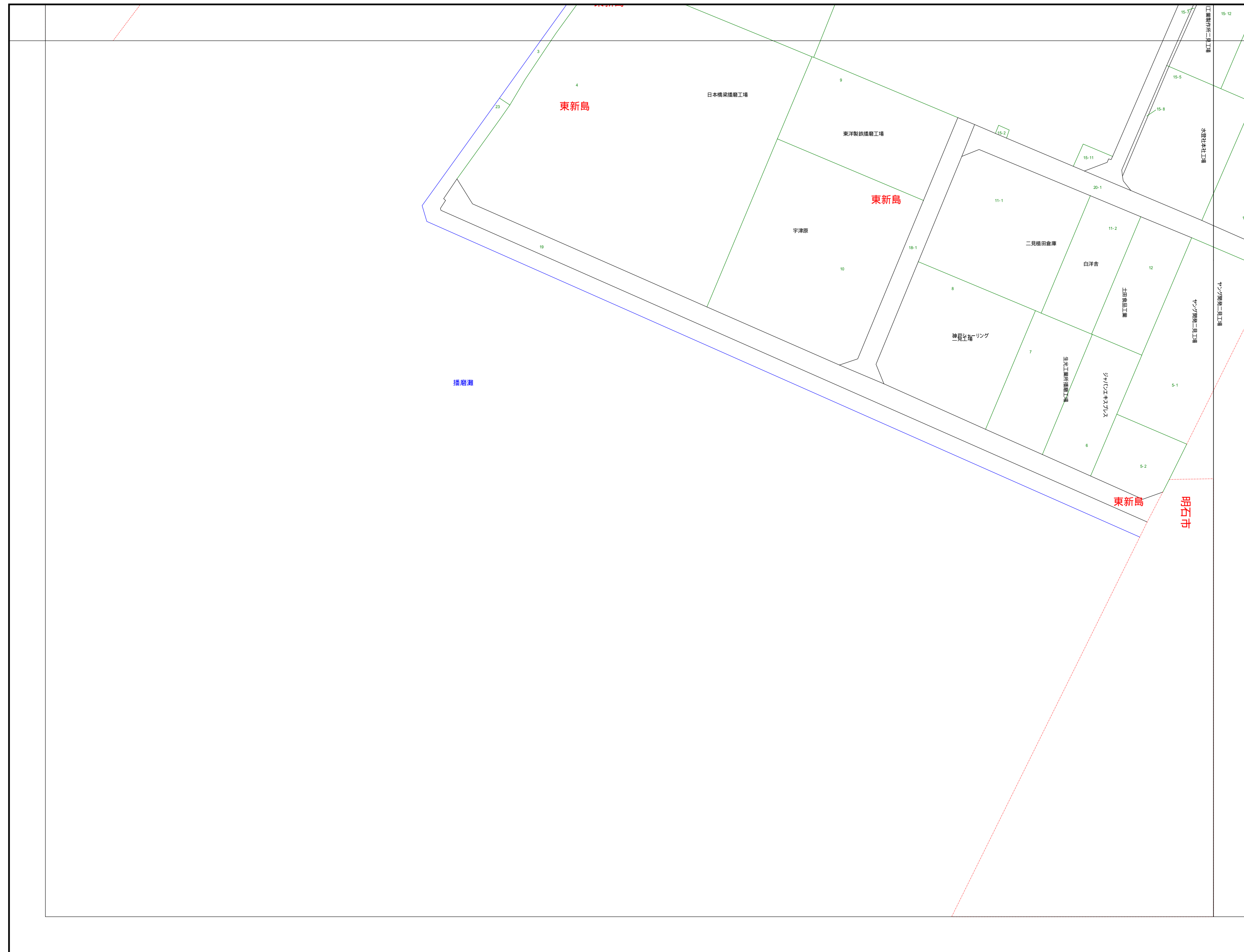


### 凡 例

- 市 町 村 界
- - - 大 字 界
- 小 字 界
- 不 明 筆 界
- 道 路
- 河 川
- 橋
- 池 ・ 沼
- 鉄 塔
- 筆 界
- 同 地 番

### 表示線の優先順

- 境 界
- 道 路 界
- 水 路 界
- 筆 界



令和6年3月調製 この図面の地番は調製年度の1月1日現在のものです。

この図面は地番の配置を示したもので、権利関係の確認には使用できません。 計画機関 播磨町

1:2000



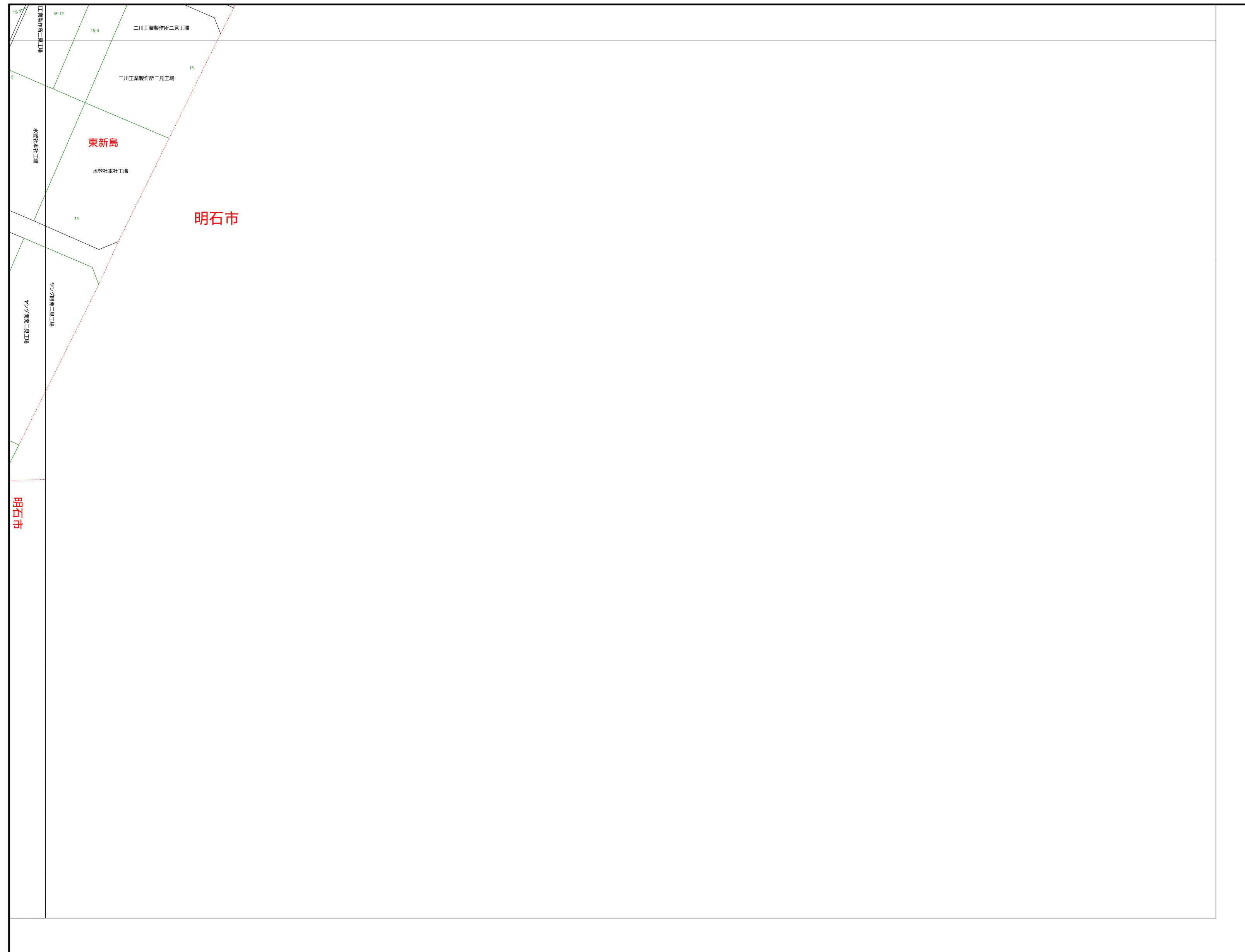


# 播磨町地番図

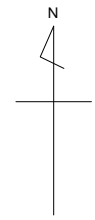
38

この図面は地番参考図です。疑義のある場合は法務局備付図面でご確認ください。

35	36	
37	38	



行政区画  
兵庫県  
加古郡



### 凡 例

- 市 町 村 界
- 大 字 界
- 小 字 界
- 不 明 筆 界
- 道 路
- 河 川
- 橋
- 池 ・ 沼
- 鉄 塔
- 筆 界 同 地 番

### 表示線の優先順

- 境 界
- 道 路 界
- 水 路 界
- 筆 界

38

1:2000

