






避 播磨町避難所マップ


 AED (自動体外式除細動器) 設置施設

 避難所
対象施設：小、中、高、支援学校

 津波避難ビル (3階以上の地下、通路などと)
そこに至るまでの経路

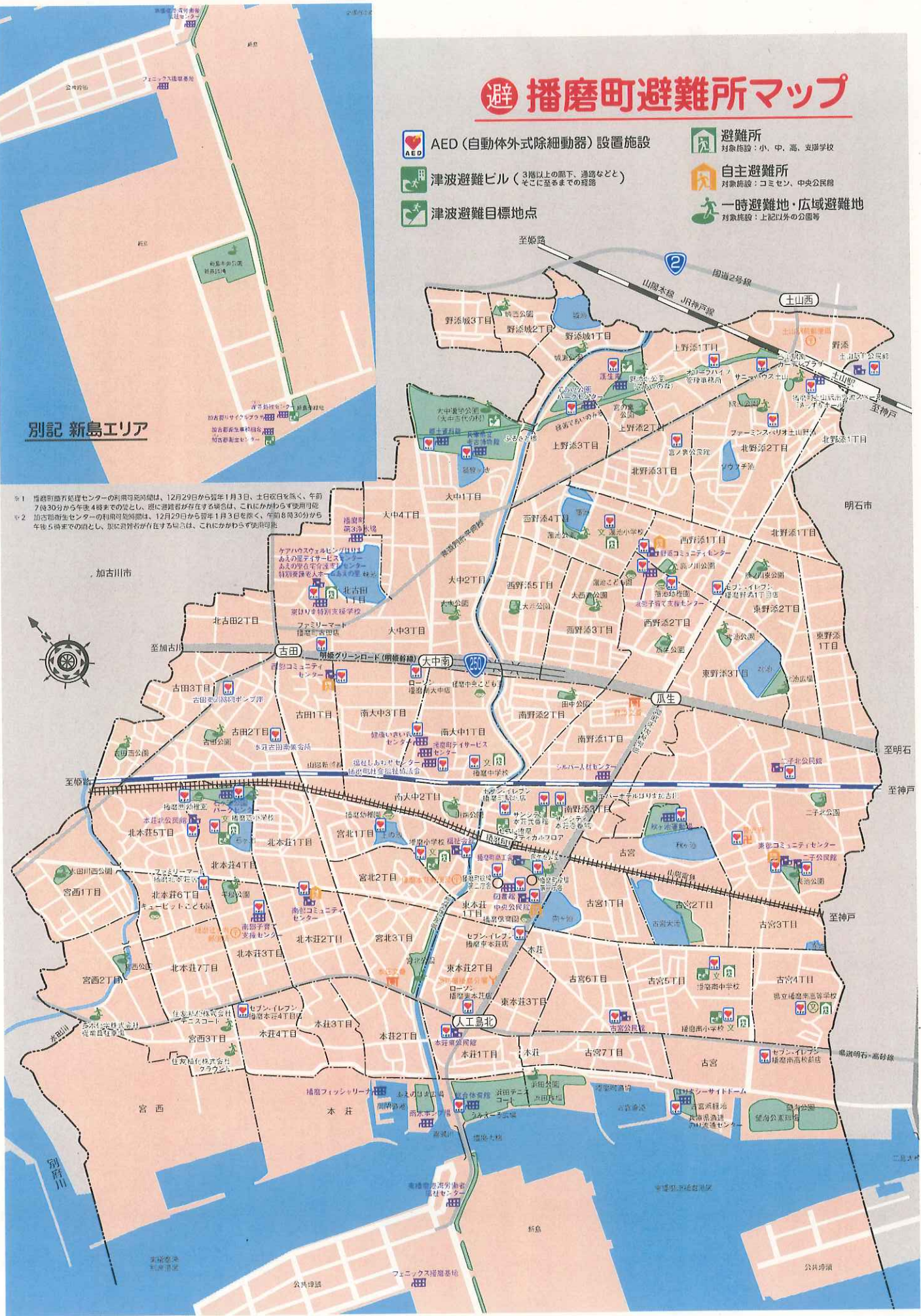
 自主避難所
対象施設：コミセン、中央公民館

 津波避難目標地点

 一時避難地・広域避難地
対象施設：上記以外の公園等

別記 新島エリア

- ※1 播磨町避難センターの利用可能時間は、12月29日から翌年1月3日、土日祝日を除く、午前7時30分から午後4時までの間とし、後に避難者が存在する場合は、これにかかわらず利用可能
- ※2 加古市避難センターの利用可能時間は、12月29日から翌年1月3日を除く、午前8時30分から午後5時までの間とし、後に避難者が存在する場合は、これにかかわらず利用可能



加古川市

明石市

至明石

至神戸

至神戸

至神戸

至神戸

至神戸

至神戸

宮西

本庄

東本庄

古宮

至神戸

宮西

本庄

東本庄

古宮

至神戸

宮西

本庄

東本庄

古宮

至神戸